

Туристско-спортивный союз России
Федерация туристов г.Москвы

МАРШРУТНАЯ КНИЖКА №

11/3-301

ТУРИСТСКОГО СПОРТИВНОГО ПОХОДА

Общие сведения

Группа туристов горного турклуба МГУ в составе 7 человек

совершает с 29 июня 2024 г. по 18 июля 2024 г.

горный поход третьей категории сложности







в районе Кавказ, Безенги, Адыр-Су по маршруту:







т/б Уштулу - пер. Штулу + п. Штулу (1А, рад.) - д.р. Карасу - приют
Уштулу - д.р. Черек Балкарский - д.р. Тютюнсу - пер. Туристов
Грузии + пер. Ашинова (1Б) - лед. Крумкол - пер. Спартак + п.
Башхауз + пер. МВТУ (2А) - а/л Безенги - пер. Столбовой (2А) - пер.
Тютюргу (1Б) - пер. Шаурту + п. МВТУ (2А) - лед. Шаурту - д.р.
Тютюргу - д.р. Гара-Аузу-Су - д.р. Башиль-Аузу-Су - т/б Башиль - д/р
Джайлык-Су - лед. Джайлык - пер. Кенчат + п. Кенчатбаши + пер.
Килар (2А) - лед. Кенчат Западный - ночевки Тютю нижние - пер.
Тютю Зап.+п. Тютюбаши 2-ая Зап. + пер. Куллумкол +пер.
Шогенцукова (2А) - д/р Куллумкол-Су - а/л Джайлык - Верхний
Баксан

Руководитель группы Чашникова А.А. (тел. +79508163944)

Состав группы


№	Фамилия, имя, отчество	Год рождения	ИО контактного лица и телефон
1	Чашникова Анастасия Александровна	1998	Ольга Николаевна +7 904 317 6157
2	Коротков Дмитрий Юрьевич	2001	Юрий Николаевич +79036186560
3	Короткова Дарья Алексеевна	2002	Елена Геннадьевна +79015904187
4	Мерчи-Байрамова Екатерина Вячеславовна	2002	Вячеслав Михайлович 89686507213
5	Мокульская Стефания Андреевна	1997	89031342833 Анна Геннадьевна 89031833939 Андрей Маркович
6	Ткачев Алексей Владимирович	1988	Анастасия Филипповна +79162345678
7	Цимбалов Юрий Александрович	1989	Алла Николаевна +79775206991



 P. Anex





Туристский опыт	Обязанности в группе	Подпись в знании правил*
2ГР (Кичик-Алай), 4 с эл. 5ГУ (Терской-Алатау)	руководитель	
1ГР (Кавказ, Узункол) 3ГУ (Терской-Алатау)	реммастер финансист	
		P. Anex
2ГУ (Алтай)	завпит	
2ГУ (Кичик-Алай), 1ПР (Северная Осетия-Алания)	логист, помощник медика	
	медик, фотограф	
2 ГУ (Кичик-Алай)		
2ГУ (Кичик-Алай), 1 разряд альп. (5БУ, 5АР)	штурман	
4ГУ (Фанские горы, Сев. Памир)	снаряженец, хронометрист	

*Правила вида спорт "Спортивный Туризм" от 22 апреля 2021г.

Соответствие сведений о туристском и перевальном опыте руководителя и участников похода согласно справкам о зачете похода проверил

член МКК  (Варлафчик Г.М.)

План похода(заявленный)

Даты	Коль- цо	Дни пути	Участки маршрута	h_max h_ноч	h+	км
30.06	1	1	заезд в т/б Уштулу - озеро 2631	2630	+700	8,9
01.07	1	2	пер. Штулу - п. Штулу (1А, 3594, рад) - т/б Уштулу	3594 2000	+950 -1650	4
02.07	2	3	т/б Уштулу - подъем по д.р. Тютюнс	2400 2400	+950 -480	12,5
03.07	2	4	д.р. Тютюнс - пер. Туристов Грузии	3580 3425	+1280 -230	5
04.07	2	5	лед. тренировка на лед. Тютюн - пер Ашинова (1Б) - лед. Крумкол	3725 3400	+550 -570	5,2
05.07	2	6	пер. Песчаный (1Б, рад.) - лед. Крумкол - пер. Спартак	4100 4100	+870 -170	5,2
06.07	2	7	пер. Спартак - п. Башхауз - пер. МВТУ (2А)	4470 3250	+370 -1200	5,3
07.07	2	8	спуск в а/л Безенги, забор заброски, полудневка	3250 2150	-950	12,9
08.07	3	9	а/л Безенги - цирк пер. Столбовой	3500 3500	+1450	3,9
09.07	3	10	пер. Стол бовой (2А) - д.р. Кору - пер. Тютюргу В (1Б)	3850 3830	+1000 -700	7,3
10.07	3	11	пер. Тютюргу В (1Б) - лед. Тютюргу-пер. Шаурту В	4050 4050	+480 -280	2,9
11.07	3	12	пер. Шаурту В - п. МВТУ(2А, рад) - д.р. Шаурту	4300 2400	+280 -1800	7,5
12.07	3	13	д.р. Тютюргу - Гара-Аузу-Су - Башиль-Аузу-Су - т/б Башиль	2400 2000	+370 -750	16,4
13.07	4	14	т/б Башиль - лед. Джайлык	3300 3300	+1190	7,2
14.07	4	15	лед. Джайлык - пер. Кенчат- вер. Кенчат - пер. Килар (2А)	4140 3850	+800 -190	4
15.07	4	16	пер. Килар - лед. Тютю	3850 3500	+540 -840	6,4
16.07	4	17	Тютю Зап. + вер. Тютюбаши 2-я Западная (рад.)	4140 4404	+900 -220	2,5
17.07	4	18	пер. Тютю Зап - Куллумкол - Шогенцукова (2А) - а/л УллуТау	4140 2300	-1800	8,3
18.07	4	19	а/л УллуТау - Верхний Баксан	2300	-830	10,8

Итого активными способами передвижения: 134,3 км

План похода (согласованный с МКК)

Даты	Дни пути	Участки маршрута	Км

Аварийные выходы: д.р. Кору, д.р. Тютюнс и д.р., заявленные в план-графике

Запасные варианты:

- 1) 10 день - пер. Столбовой (вариант дальше по гребню) в случае камнеопасности
- 2) 11 день - выход по д.р. Кору в пос. Булунгу - экономия 2 дней
- 3) 11 день - пер. Тютюргу Зап. (1А)- экономия 1 дня
- 4) 15 день - пер. Надежда + пер. Килар (1Б), в случае камнеопасности пер. Кенчат(2А)
- 5) 15 день - обход по д.р. Кенчат + пер. Килар (1Б), в случае камнеопасности пер. Кенчат и Надежда
- 6) 17 день - выход по д.р. Тютюнс

Схема маршрута

Сложные участки маршрута и способы их преодоления

1) пер.Спартак+вер. Башхауз+пер. МВТУ (2А, 4471)

Подъем с востока по леднику Крумкол – сильно разорванный ледник, возможна организация перильной страховки, движение в связках. На некоторых участках может потребоваться организация попеременной страховки. Перевальная седловина - широкое плато. Подъем и спуск с вер. Башхауз по скальному разрушенному гребню до 40°. Встречаются снежные, осыпные и скальные участки, на некоторых может потребоваться организация страховки или перил. Спуск на запад с пер. МВТУ - короткий до 100 м сн.-лед. склон до 40°, необходима организация 1-2 перильных веревок страховки.

2) пер. Столбовой через вер. 50-летия КБАССР (2А, 3818)

Подъем с востока по осыпному склону, на траверсе разрушенный скально-осыпной гребень. Спуск с вер. 50-летия КБАССР представляет снежно-ледовый склон крутизной до 40°, необходима организация перильной страховки (примерно 5 веревок).

3) пер. Штурм В. + пик МВТУ (2А, 4294)

Подъем по закрытому леднику 25-30 градусов, перевальный взлет - участок ледового склона до 40°, прорезанный бергшрудом. Движение в связках, организация перильной страховки при подъеме на перевал (примерно 2 веревки). Подъем на вер. МВТУ проходит по узкому сн.-ск.-осыпному гребню, необходимо движение в связках с закладыванием веревки за выступы, на некоторых участках может потребоваться организация попеременной или перильной страховки (от 0 до 5 перильных веревок).

4) пер. Кенчат+ вер. Кенчатбаши + пер. Килар (2А, 4142)

Подъем с востока по снежному кулуару длиной до 300м, крутизной до 35°. При высоком уровне подготовки проходится на личной технике в связках, но может потребоваться и организация перил. Северный гребень вер. Кенчатбаши снежно-ледовый с локальными участками крутизной до 45°, может потребоваться перильная страховка (до 2 веревок). Спуск с пер. Килар по снежно-осыпному склону проходится на личной технике, для прохождения закрытого ледника Кенчат Западный организуем связки. Возможен локальный участок разломов, на котором необходимо организовать перильную страховку (1 веревка).

5) пер. Тютю Зап. + вер. Тютюбаши 2-ая Зап. + пер. Куллумкол + пер. Шогенцукова (2А, 4404)

Подъем по закрытому леднику в связках, перевальный взлет - сн.-лед. до 40°, организуем перильную страховку (2-3 веревки). Подъем на вер. Тютю баши 2-ая Зап. по пологому снежно-ледовому гребню. Спуск через пер. Куллумкол по осыпному гребню, между пер. Куллумкол и Шогенцукова расположен закрытый ледник, организуем движение в связках.

Материальное обеспечение группы

Необходимый набор продуктов питания имеется.

Необходимый ремонтный набор имеется.

Необходимый набор медицинской аптечки имеется.

Общественное и личное снаряжение в достаточном количестве имеется.


Групповое снаряжение		Личное снаряжение	
Наименование	К-во	Наименование	К-во
Палатка	2	каска	1
Тент, 3х3м	1	кошки	1
набор для приготовления пищи	1	обвязка	1
GPS-навигатор	2	прусики	2
Спутниковый телефон	1	карабин	4-5
Рации	3	лукошко	1
Солнечная батарея	1	очки альп.	1
Повербанк	1	ледоруб	1
Удочка для проушин	2	самостраховка для рюкзака с карабином	1
петля с карабином, 120+180*2+220	4	жумар	1
кордалета 6-7 м с карабином	4		
Статическая веревка 9мм х 60м	3		
Лопата лавинная	1		
расходный репшнур, 6 мм, 15+4 м	1		
закладные элементы, френды, набор	1		
ледобур с карабином	12		
карабины	6		

Весовые характеристики груза, взятого на маршрут:

Наименование	На 1 человека, кг	На группу в __ чел., кг
Продукты (всего/в день)	12 / 0.60	
Групповое снаряжение	4	
Личное снаряжение	12	
Всего:		

Максимальная нагрузка на одного мужчину 23 кг, женщину 19 кг.

Вышеизложенные сведения подтверждаю.

Руководитель похода Чашникова А.А. ()

«20» июня 2024 г.

Результаты рассмотрения в маршрутно-квалификационной комиссии

Маршрутно-квалификационная комиссия ТК МГУ в составе

Зеленцов Д.Ю.,

Зеленцова Е.В., Мукашлов С.И.,

Варгафтик Г.М.,

рассмотрев материалы заявленного похода группы под руководством Чашниковой А.А., считает, что:

1. Маршрут соответствует заявленной категории сложности.
2. Туристский опыт руководителя группы соответствует технической сложности маршрута.
3. Туристский опыт участников группы соответствует технической сложности маршрута.
4. Заявочные материалы отвечают установленным требованиям.

Куратор группы: Кропачева Екатерина.

katerinakropacheva@yandex.ru +89258523626 (до 12.07), Варгафтик

Григорий +89032748883 (после 12.07).

Результаты проверки на местности

Группа в составе:

участники Коротков Д.Ю., Короткова Д.А., Мерчи-Байрамова Е.В.,
Мокульская С.А., Ткачев А. В., Цимбалов Ю.А.

прошла проверку кросс-инг роо стк "Весна", класс А
по следующим вопросам:

Результаты проверки: проверка пройдена
Проверяющий Воро (Ворогачев Д.И.)

Заключение маршрутно-квалификационной комиссии

Группа под руководством Чашниковой А.А. имеет право
совершить данный поход.

Особые указания:

Срок сдачи отчета о походе до 01.11.2024

Контрольные пункты и сроки

О прохождении маршрута группа должна сообщать по
телефону:

Дмитрий Юрьевич Зеленцов, +79057863310

из Минеральные воды до 29 июня 2024 г.

из Минеральные воды до 19 июля 2024 г.

Штамп МКК



Председатель комиссии

(подпись)

Члены комиссии

«20» июня 2024 г

Другие замечания:

Войска на пер. Кенат после пред. похода
и оценки безопасности маршрута

Решение о зачете похода

Поход оценен третьей категорией сложности.

Справки выданы в количестве сень штук.

Председатель МКК Замин Александр В.В.

Штамп МКК



«14» сентября 2025 г.