Федерация Спортивного Туризма – Объединение Туристов города Москвы

ОТЧЁТ

о горном туристском походе первой категории сложности по району Гвандра, совершенном группой туристов из Москвы в период с 12 по 25 августа 2018 г. по маршруту:

д.р. Учкулан - д.р. Кичкинакол - оз. Уллукель - в. Уллукель-Баши гл. (3290, рад., через пер. Дырявый, 1А) - оз. Уллукель - пер. Уллукель Вост. (3090м, 1А) - д.р. Трехозерная - д.р. Нахар - т/б. «Глобус» - д.р. Гондарай - д.р. Джалпаккол - пер. Джалпаккол Сев. (3420м, 1А) - д.р. Мырды - а/л «Узункол» - д.р. Кичкинекол - д.р. Талычат - пер. Кичкинекол Мал. (3210м, 1А) - д.р. Чунгурджар - д.р. Кубань - д.р. из под пер. Тешикауш - пер. Тешикауш (3410м, 1А) - д.р. Уллу-Хурзук- п. Хурзук

Руководитель группы:
Прудкогляд Валерий Андреевич
тел. +7(915)3829949,
e-mail: valprud@rambler.ru

Маршрутная книжка №11/3-102

Москва 2019

1. Справочные сведения

Вид туризма	горный
Район путешествия	Западный Кавказ, Гвандра
Категория сложности	первая
Количество участников	13
Сроки проведения	12 – 25 августа 2018 года
Продолжительность маршрута	14 дней
Протяженность маршрута	103.7 км с учетом коэффициента 1.2

Маршрут группы:

д.р. Учкулан - д.р. Кичкинакол - оз. Уллукель - в. Уллукель-Баши гл. (3290, рад. через пер. Дырявый, 1А) - оз. Уллукель - пер. Уллукель Вост. (3090м, 1А) - д.р. Трехозерная - д.р. Нахар - т/б. «Глобус» - д.р. Гондарай - д.р. Джалпаккол - пер. Джалпаккол Сев. (3420м, 1А) - д.р. Мырды - а/л «Узункол» - д.р. Кичкинекол - д.р. Талычат - пер. Кичкинекол Мал. (3210м, 1А) - д.р. Чунгурджар - д.р. Кубань - д.р. из под пер. Тешикауш - пер. Тешикауш (3410м, 1А) - д.р. Уллу-Хурзук- п. Хурзук

Пройдено категорийных перевалов 4, из них: 1А – 4

Совершено восхождений 1, из них: 1А – 1

Максимальная высота	3420 м (пер. Джалпаккол Северный)
Максимальная высота ночёвки	3110 м (под перевалом Тешикауш)
Набор высоты за поход	6540 м

Маршрут утверждён МКК МГУ 02 июля 2018 года (в составе: Зеленцов Д., Варгафтик Г., Зеленцова Е.).

Краткая характеристика района похода.

Район Гвандры, расположенный к западу от Эльбруса относится к наиболее популярным районам Западного Кавказа, хорошо освоенным туристами. Привлекательными чертами района являются хорошо развитые транспортная и туристическая инфраструктура. Также район отличает уникальное сочетание высокогорного и лесного ландшафтов и близость к высочайшей вершине Кавказа Эльбрусу. Район достаточно хорошо описан, поэтому за более детальными описаниями географии и туристических возможностей района отсылаем читателя к отчетам наших предшественников (см. Приложение 1).

Состав группы.

	Прудкогляд Валерий Андреевич	Руководитель
	Будкина Надежда Всеволодовна	Реммастер
	Борисова Ольга Владимировна	Фотограф, гитарист

	Калинин Михаил Андреевич	Участник
	Кобялко Кирилл Владимирович	Технический лидер
	Козлова Елена Константиновна	Завхоз
	Ломов Евгений Владимирович	Снаряженец

	Матвеева Елизавета Владимировна	Эколог, медик
	Минькина Дарья Константиновна	Помощник медика
	Новикова Ольга Владиславовна	Психолог
	Кузнецов Иван Алексеевич	Штурман, гитарист

	Харук Анастасия Олеговна	Участник
	Яцухно Дитрий Сергеевич	Хронометрист

Схема маршрута.

На схеме приведены основной и запасной варианты (спуск по долине Кубани) прохождения маршрута с указанием планируемых мест ночевок.

Запланированный график маршрута, запасные и аварийные варианты.

Даты	Дни пути	Участки маршрута	Км	Способы передвижения
12.08.18	1	Заезд на машине из Невинномысска. Поляна Кертмели - д.р. Кичкинекол (МН1)	4	пешком
13.08.18	2	д.р. Кичкинекол - оз. Уллукель (МН2)	4.7	Пешком
14.08.18	3	оз. Уллукель - пер. Дырявый (3150, рад., 1А) - в. Уллукель-Баши гл. (3290, рад., 1А) - оз. Уллукель (МН3)	4.6	пешком
15.08.18	4	оз. Уллукель - пер. Уллукель Вост. (3090м, 1А) - д.р. Нахар (МН4)	6.2	пешком
16.08.18	5	д.р. Нахар - т.б. Глобус - д.р. Гондарай (МН5)	6.8	пешком
17.08.18	6	д.р. Гондарай - д.р. Джалпаккол (МН6)	7	пешком
18.08.18	7	д.р. Джалпаккол - пер. Джалпаккол Сев. (3400м, 1А) - д.р. Мырды - а/л Узункол (МН7)	9.8	пешком
19.08.18	8	дневка в а/л Узункол (МН8)	-	пешком
20.08.18	9	а/л Узункол - д.р. Талычат (МН9)	6	пешком
21.08.18	10	д.р. Талычат - пер. Кичкинекол Мал. (3210м, 1А) - д.р. Чунгур-Джар - д.р. Чиринкол (МН10)	8.8	пешком
22.08.18	11	д.р. Чиринкол - д.р. Кубань - д.р. с ЮЗ стороны пер. Тешикауш (МН11)	8.9	пешком
23.08.18	12	д.р. с ЮЗ тороны пер. Тешикауш - пер. Тешикауш (3410м, 1А) - д.р. Уллухурзук (МН12)	5.2	пешком
24.08.18	13	СВ цирк пер. Тешикауш - д.р. Уллухурзук (МН13)	13.7	пешком
25.08.18	14	Выезд на машине в Невинномысск. Полдня запаса.		

В качестве аварийных сходов с маршрута планировались следующие варианты:
Из долины Нахар и Гондарай — спуск по долине к т/б Глобус. Из долины Мырды — спуск в а/л Узункол. Из долины Кубани — к т/б Уллу-Кам.

В случае плохой погоды или плохого самочувствия участников предполагался отказ от радиального восхождения на в. Уллукельбаши. При плохой погоде или сложной снежной обстановке предполагалось прохождение пер. Уллукель Нижний (н/к) вместо пер. Уллукель Восточный (1А) как более простого первого перевала. Также при любом отставании от графика при выходе в дол. Уллу-Кам из долины Чиринкола, а также при плохих погодных условиях предполагался отказ от прохождения пер. Тешикауш и спуск в пос. Хурзук по долине Уллу-Кама.

Пройденный маршрут.

Даты	Дни пути	Участки маршрута	Км	Способы передвижения
12.08.18	1	Заезд на машине из Невинномысска. Поляна Кертмели - д.р. Кичкинакол	5	На машине/пешком
13.08.18	2	д.р. Кичкинакол - оз. Уллукель	4.3	пешком
14.08.18	3	оз. Уллукель - пер. Дырявый (3150, рад., 1А) - в. Уллукель-Баши гл. (3290, рад., 1А) - оз. Уллукель	2.4	пешком
15.08.18	4	оз. Уллукель - пер. Уллукель Вост. (3090м, 1А) - д.р. Нахар - т.б. Глобус	10.8	пешком
16.08.18	5	Полудневка в т.б. Глобус - д.р. Гондарай - д.р. Джалпаккол	6.7	пешком
17.08.18	6	д.р. Джалпаккол — ночевки под пер. Джалпаккол Северный	5.2	пешком
18.08.18	7	д.р. Джалпаккол - пер. Джалпаккол Сев. (3400м, 1А) - д.р. Мырды	7.4	пешком
19.08.18	8	д.р. Мырды — а/л Узункол - дневка в а/л Узункол	3.3	пешком
20.08.18	9	а/л Узункол - пер. Кичкинекол Мал. (3210м, 1А) — ночевки на спуске с перевала	9.8	пешком
21.08.18	10	ночевки на спуске с перевала Кичкинекол Мал. - д.р. Чунгур-Джар - д.р. Чиринкол - д.р. Кубань	15.3	пешком
22.08.18	11	д.р. Кубань — площадки под пер. Тешикауш	6	пешком
23.08.18	12	Площадки под пер. Тешикауш - пер. Тешикауш (3410м, 1А) - д.р. Уллухурзук	5.9	пешком
24.08.18	13	Спуск по д.р. Уллухурзук	16.9	пешком
25.08.18	14	Выход в п. Хурзук. Выезд на машине в Невинномысск.	4.7	пешком/на машине

В целом, маршрут был пройден по основному запланированному варианту. Небольшое отставание от графика произошло на 7-й день из-за ошибки в ориентировании при спуске в дол. Мырды. После дневки, благодаря исключительно хорошей погоде и самочувствию группы, удалось несколько опередить график и успешно пройти наиболее сомнительный участок маршрута — пер. Тешикауш.

Высотный график маршрута.

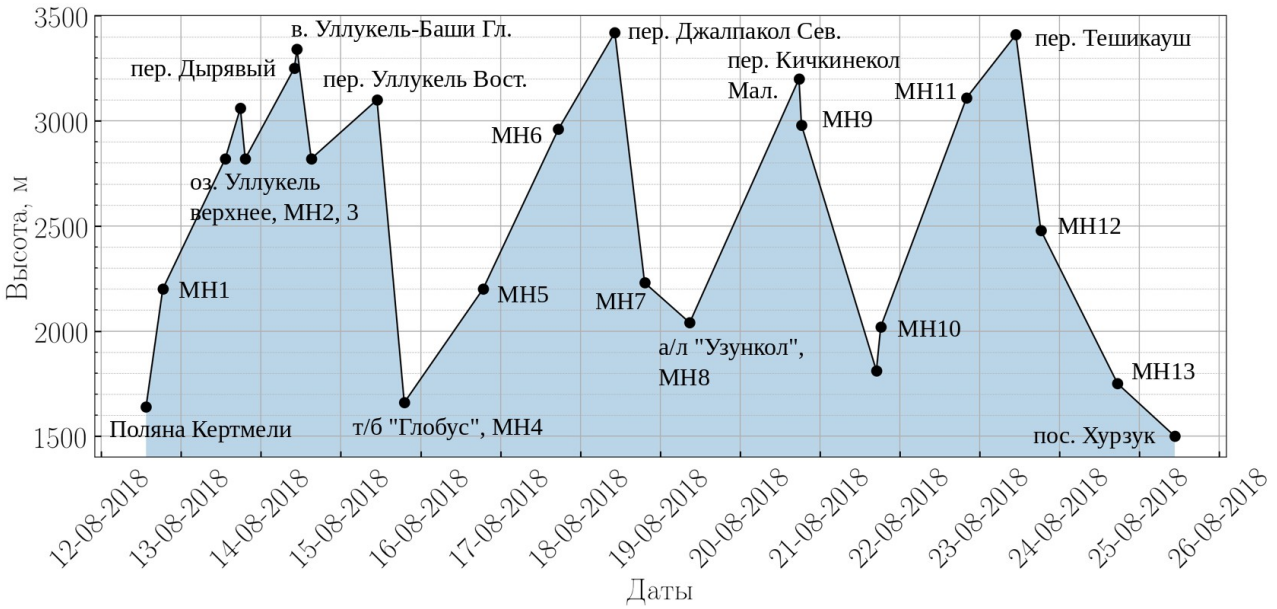

Навигация и связь.

На маршрут мы брали с собой спутниковый телефон системы Thuraya. Аппараты этой системы позволяют использовать для звонков sim карты обычных сотовых операторов, что расширяет возможности работы с данной системой. Недостатком в таком варианте является то, что стоимость звонков и SMS тарифицируется в режиме международного роуминга. Более приемлемым по цене вариантом было использование sim-карты оператора GTNT, чем мы и воспользовались. В основном использовали телефон только для отправки коротких sms сообщений. В предпоследний день совершали телефонный звонок в транспортную фирму с sim карты МТС (больше в целях проверки, чем реальной необходимости). Проблем с отправкой сообщений на протяжении всего маршрута замечено не было, даже если южную часть неба закрывал близлежащий хребет.

Для целей навигации у нас имелось два спутниковых навигатора: Garmin ETrex 30 и GPSMap64. В каждый из них было загружено 4 варианта карты — растровая карта на базе топографической карты, растровая карта OpenTopoMap на основе карт проекта OpenStreetMap (OSM), растровая карта на основе спутниковых снимков Google и векторная карта на основе OSM с данными о рельефе SRTM с разрешением 30м. Батарейки брали обычные AA. Их расход составил примерно 2 шт. в 2 дня на каждый навигатор в режиме записи трека.

Также для координации перемещений группы имелись 3 рации коротковолнового диапазона. Рации обычно держались включенными на протяжении почти всего дня.

Наличие раций и двух навигаторов считаем вполне оправданным при достаточно большой численности группы — это позволило группе успешно передвигаться и координировать действия участников даже при недостаточной видимости и плохой слышимости.

Заезд и выезд, заброски.

Заезд и выезд осуществлялся через фирму «Тау-Сервис» Бориса Саракулаева, тел. +79289503868 или +79298843175. Развоз забросок делался также через водителей, которые везли нас к месту старта маршрута. Заброски были оставлены в т/б «Глобус» и а/л «Узункол». В целом работой фирмы остались довольны, но на обратном пути не обошлось без небольшой накладки — водитель плохо знал местность, в результате чего нашел нашу группу на окраине п. Хурзук только через час после оговоренного времени, несмотря на достаточно четкое указание нашего местоположения.

Регистрация в МЧС.

Непосредственно перед выходом на маршрут, мы зарегистрировались в местном МЧС, позвонив туда по телефону. Также, по телефонному звонку мы снялись с учета по окончании маршрута.
Адреса и реквизиты для связи с поисково-спасательной службой Карачаево-Черкессии следующие:
электронная почта - pso272@mail.ru, г. Черкесск, Северная часть города, напротив завода Каскад.
Тел./факс оперативного дежурного Карачаево-Черкесского поисково - спасательного отряда МЧС России - (88782) 23-90-60.

Погранзона.

Часть маршрута пролегала по территории 5-ти километровой пограничной зоны. Для пребывания в ней необходимо оформление пропуска. Пропуск на всю группу заказывался через сайт Госуслуг с получением по почте. Следует иметь в виду, что погранслужба не рекомендует получать пропуска почтой ввиду очень высокого процента потерь отправлений. Тем не менее, если изначально вы подали заявление с получением по почте, а затем передумали и хотите получать пропуска на месте, необходимо подавать письменное уведомление (т. е. телефонного звонка не достаточно). В нашем случае пропуска пришли почтой буквально в последний момент, так что к рекомендациям стоит прислушаться и получать пропуск непосредственно на месте, пусть и через посредника. Также непосредственно на погранзаставе нам сообщили о возможности заказать пропуска на целый год и на весь район относящийся к ведению соответствующего погранотряда, что позволяет заказать пропуск с большим запасом по времени, даже если нитка маршрута еще не определена окончательно.

Подробное описание маршрута.

Если это не оговорено особо, то левая и правая стороны понимаются в орографическом смысле. Данные по высотам и расстояниям приведены на основании показаний GPS-навигатора.

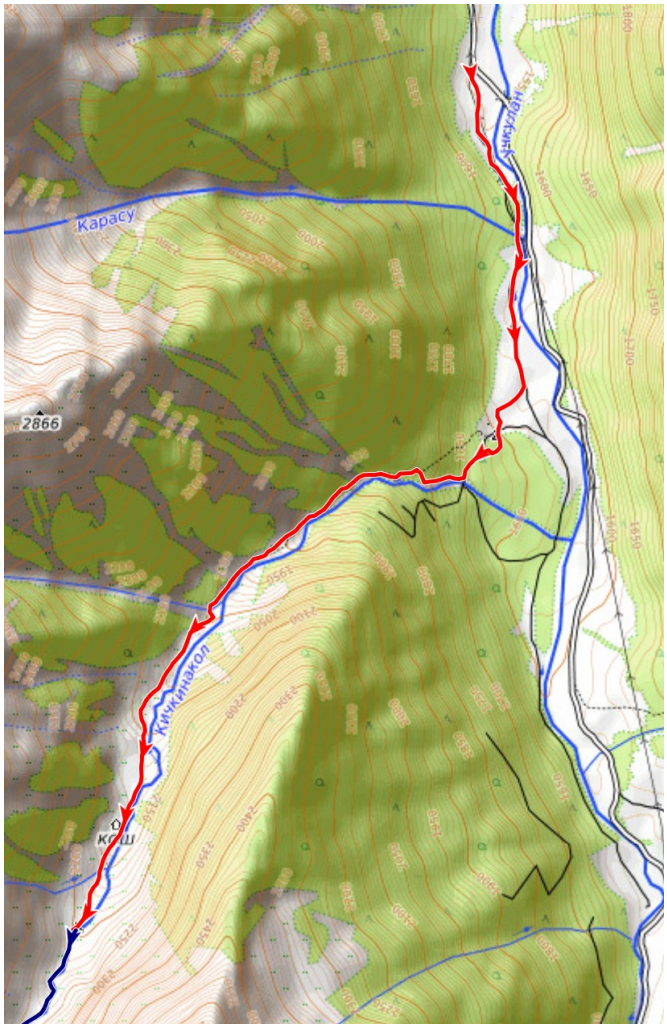

Подъем по долине р. Кичкинакол к оз. Уллукель.

День 1 — 12.08.2018.

Поляна Кертмели (д.р. Учкулан) — д.р. Кичкинакол

Протяженность участка: 5,0 км
Высота начальная:1640 м
Высота ночевки: 2200 м
Набор высоты: 560м
ЧХВ:2ч 30мин.
Хронометраж:

Интервал времени	Участок маршрута
5:48 – 8:05	Станция Невинномысская. Прибытие. Ожидание. Сбор группы.
8:05 – 12:40	Станция Невинномысская – д.р. Учкулан (поляна Кертмели)
13:35 – 18:30	д.р. Учкулан (поляна Кертмели) – д.р. Кичкинакол (МН1)

Ключевые точки:

Точка начала маршрута	N43° 23' 13.60" E041° 59' 21.73"
Начало подъема в долину р. Кичкинакол	N43° 22' 29.30" E041° 59' 32.16"

Обед возле бокового ручья	N43° 22' 10.26" E041° 58' 49.96"
Ночевка, 2200м	N43° 21' 13.54" E041° 58' 5.46"

Подробное описание:

К 7:40 группа собралась на вокзале в Невинномысске, куда к 8:00 за нами пришли заказанные заранее 2 машины. Погрузив в них наше снаряжение, отправляемся в дорогу. Спустя 4,5 часа доезжаем до поляны Кертмели. Здесь выгружаем наши вещи, запаковываем заброски и отправляем их с водителем — одну в т/б «Глобус», а вторую в а/л «Узункол». Погода — переменная облачность, периодически моросит дождик (Фото 1).
В 13:35 начинаем движение по грунтовой дороге вверх по долине р. Учкулан. Через 25мин. доходим до начала тропы, уводящей вверх по левому борту долины р. Кичкинакол. Поначалу тропа еле заметная, но затем она выводит на гораздо более набитую — видимо, последняя начинается чуть дальше того места, где мы свернули с дороги (Фото 2). Далее тропа достаточно круто набирает вверх по приятному хвойному лесу (Фото 3). Спустя 1 час ЧХВ решаем остановится на обед на более пологом участке тропы, поблизости от небольшого бокового ручейка из которого удобно набрать воду. Погода немного улучшилась — дождя нет, время от времени сквозь облака проглядывает солнце. В 16:45 продолжаем движение. Проходим через калитку в заборе, отгораживающем зону пастбищ и вскоре доходим до границы зоны леса. Местами попадаются заросли малины, несколько замедляющие наше движение. Через 1 час ЧХВ, к 18:30, по тропе, идущей по травянистым луговинам, выходим к ровным площадкам с несколькими кострищами, где останавливаемся на ночевку (Фото 4). Погода к вечеру портится — начинается довольно сильный дождь, так что натягиваем тенты, готовим и ужинаем под ними. К ночи дождь прекращается.

Фото 1. Группа на поляне Кертмели на старте маршрута.

Фото 2. Начало тропы вдоль р. Кичкинакол.

\

Фото 3. Подъем по тропе вдоль р. Кичкинакол.

Фото 4. Место ночевки в д.р. Кичкинакол.

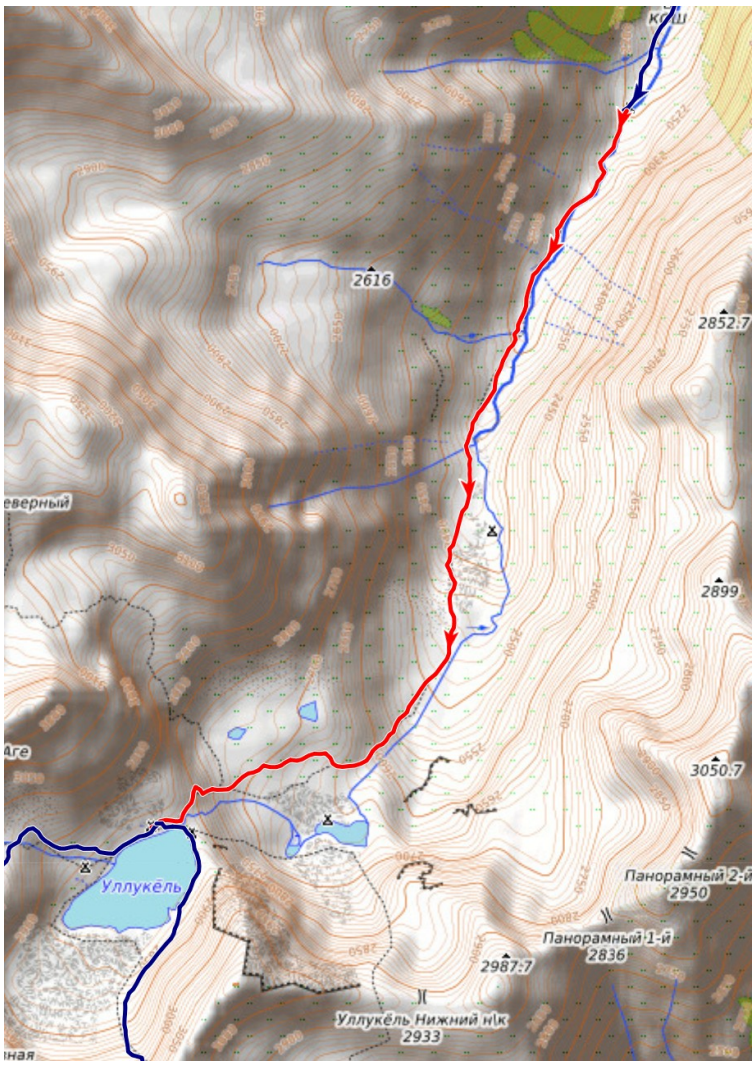

День 2 — 13.08.2018.

д.р. Кичкинакол — оз. Уллукель

Протяженность участка: 4,3км
Высота начальная:2200м
Высота ночевки: 2820м
Набор высоты: 680м
ЧХВ:3ч00мин.
Ключевые точки:

Место ночевки на берегу оз. Уллукель, 2820м	N43° 19' 36.34" E041° 56' 37.80"

Хронометраж:

Интервал времени	Участок маршрута
9:00 – 13:17	Подъем из д.р. Кичкинекол к озеру Уллукель.
15:53 – 18:50	Прогулка по окрестностям озера Уллукель

Подробное описание:

Подъем в 6 утра. Погода в этот день ясная, с небольшими облачками. К 9:00 собираем лагерь и выдвигаемся вверх по долине. Идем по тропе через луга, на которых пасутся коровы, периодически преодолеваем небольшие ручейки (Фото 5). Спустя 2ч15мин. ЧХВ, к 11:50, поднимаемся к озеру Гитче-Кель (Фото 6). Дождавшись отстающих, двигаемся дальше по каменисто-травянистому склону по направлению к водопаду, стекающему с верхнего озера (Фото 7). Поднимаемся справа от водопада по ходу движения и, преодолев более крутой участок тропы, к 13:15 выходим к озеру Уллукель (Фото 8). Здесь уходим вправо на небольшой уступ северо-западного берега озера, ставим лагерь и готовим обед. Чуть дальше, возле ручья, впадающего в озеро с верхних склонов, стоит еще одна группа из Ростова. После обеда решаем осмотреть окрестности в направлении завтрашнего подъема на пер. Дырявый. В 15:50 выдвигаемся из лагеря и к 17:10 по крупным и средним осыпям доходим до выполаживания с двумя небольшими, но очень красивыми озерами разного цвета. После небольшого отдыха отправляемся обратно в лагерь. Погода становится облачной, садится туман. Группа разделяется на две части: одна более быстрая и вторая — помедленней. К 18:50 обе группы возвращаются в лагерь, где мы готовим ужин и, немного помузицировав, ложимся спать.

Фото:

Фото 5. Подъем по долине р. Кичкинакол.

Фото 6.Озеро Гитче-Кель и пер. Уллукель Нижний.

Фото 7. Последний участок подъема перед озером Уллукель. Стрелкой показан путь подъема справа от водопада.



Фото 8. На берегу озера Уллукель.

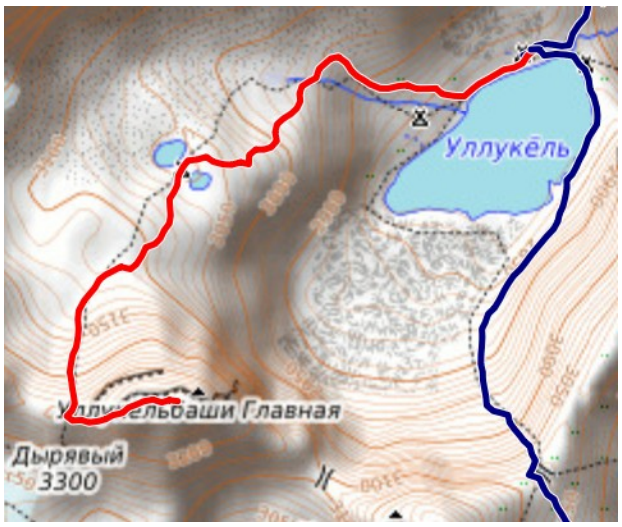

Радиальное восхождение на вершину Уллукель-Баши через перевал Дырявый.

Категория трудности: 1А

Высота перевала Дырявый: 3240 м

Характер перевала: снежно-осыпной

Ориентация: Север-Юг

Координаты перевала по спутниковому навигатору: N43° 19' 4.04" E041° 55' 41.94"

Высота вершины Уллукель-Баши Главная: 3340 м

Характер маршрута на вершину: скально-осыпной гребень

Координаты вершины по спутниковому навигатору: N43° 19' 5.16" E041° 55' 55.03"

Прохождение: 14 августа 2018 года. Описание дается от ночевок на берегу озера Уллукель.

Необходимое снаряжение: каски, ледорубы, страховочные системы, основные веревки, станционные петли.

Погода во время прохождения: переменная облачность, без осадков

Техническое описание:

День 3 — 14.08.2018.

оз. Уллукель — пер. Дырявый (1А, рад.) - в. Уллукельбаши гл. (1А, рад.)
Протяженность участка:2,4 км (в одну сторону)
Высота начальная: 2820м
Максимальная высота: 3340м
Высота ночевки: 2820м
Набор/сброс высоты: 520/520 м

ЧХВ:5ч 50мин
Ключевые точки:

Перемычка между озерами, 3050м	N43° 19' 26.12" E041° 55' 56.01"
Пер. Дырявый, 3240м	N43° 19' 4.04" E041° 55' 41.94"
в. Уллукель-Баши Гл., 3340м	N43° 19' 5.16" E041° 55' 55.03"

Хронометраж:

Интервал времени	Участок маршрута
7:30 – 10:13	Подъем от лагеря на пер. Дырявый
10:20 – 10:50	Подъем от пер. Дырявый к вер. Уллукель-Баши Главная
11:25 – 13:40	Спуск к озерам
13:55 – 15:00	Возвращение в лагерь

Подробное описание:

Встаем в 6:00. Погода ясная и почти без облаков. Завтракаем, упаковываем необходимое для восхождения личное снаряжение и в 7:30 выходим из лагеря. Хотя, судя по описаниям, маршрут подъема особых технических сложностей представлять не должен, с собой помимо касок и ледорубов взяли также страховочные системы и одну основную веревку. В течении 10 минут идем вдоль берега озера к началу подъема вдоль ручья. У начала подъема одна из участниц, Настя Харук, жалуется на головокружение и слабость. Становится ясно, что идти в таком состоянии на восхождение ей не стоит, так что отправляем ее обратно в лагерь, благо далеко уйти от него еще не успели. Остальная часть группы продолжает движение. Через 1ч. 5мин. ЧХВ выходим на перемычку между озерами по тому же пути, что и вчера вечером. Далее движение идет по крупной осыпи. Сначала траверсируем моренную гряду, возвышающуюся над озерами слева по ходу движения, а затем уходим правее в понижение, где встречаем не успевшие еще растаять остатки снежников (Фото 9). Снег жесткий, ступеньки на нем почти не сделать, но крутизна маленькая (не более 15°), так что продолжаем движение по снегу, так как идти по нему заметно проще, чем по камням. Постепенно крутизна снежника возрастает, идти по нему становится некомфортно и мы уходим правее по ходу на осыпной склон (Фото 9). Идем по средней живой осыпи плотной группой и примерно к 10:00 подходим под небольшую скальную стенку на гребне перевала. Предпринимаем небольшой косой траверс (около 50м) влево вдоль стенки в сторону предполагаемой седловины перевала Дырявый. К 10:13 выходим на гребень и находим тур с запиской группы туристов из клуба «Гадкий утенок», г. Москва, рук. Щербина С.А. от 06.08.2018. Написав свою записку и сфотографировавшись (Фото 11), уходим с седловины по разрушенному скальному гребню в сторону в. Уллукель-Баши Главная. Через 30 мин. ЧХВ выходим на вершину. Гребень (Фото 12) для движения особой сложности не представляет, но в паре мест встретились участки простого лазания. Двигаться следует почти строго вдоль линии гребня, т. к. в обе стороны от него имеются скальные сбросы. На вершине находим тур с запиской группы ФСТ-ОТМ, рук. Баранов Павел, от 08.08.2017. Пишем свою, фотографируемся (Фото 13), едим шоколадку, любуемся окружающими пейзажами (Фото 14) и в 11:25 начинаем спуск обратно. Обратный путь практически полностью повторяет путь подъема. После траверса скального участка (Фото 15) спускаемся по живой осыпи. Здесь нам приходится разделиться на две группы, т. к. при нашем количестве (12 человек) держаться одной плотной группой не получается. Обе группы движутся зигзагообразно, собираясь на поворотах таким образом, чтобы одна группа не двигалась над другой. Спускаться приходится достаточно медленно и осторожно, чтобы не потерять равновесие на неустойчивых камнях. Вскоре мы благополучно достигаем пологой части снежника, где шли

на подъем утром. Далее по тому же пути, что и утром приходим на перемычку между озерами. Время 13:40. Здесь в течении 15 мин. купаемся и к 15:00 возвращаемся в лагерь. Под вечер большинство участников в той или иной степени ощутили признаки горной болезни в виде головной боли и отсутствия аппетита.

Выводы и рекомендации: Трудность радиального восхождения на в. Уллукел-Баши Главную через пер. Дырявый соответствует 1А. Маршрут рекомендуется группам начинающих туристов и хорошо подходит в качестве акклиматизационного выхода.

Фото:

Фото 9. Путь подъема на пер. Дырявый по осыпи и остаткам снежника.

Фото 10. Подход по осыпи под скальный гребень пер. Дырявый.

Фото 11. Группа на пер. Дырявый.

Фото 12. Подъем по гребню на в. Уллукель-Баши Гл. с пер. Дырявый.

Фото 13. Группа на вершине Уллукель-Баши Гл.

Фото 14. Вид на оз. Уллукель и маленькие озера с вершины Уллукель-Баши Гл.

Фото 15. Начало спуска с пер. Дырявый: траверс под разрушенной скальной стенкой.

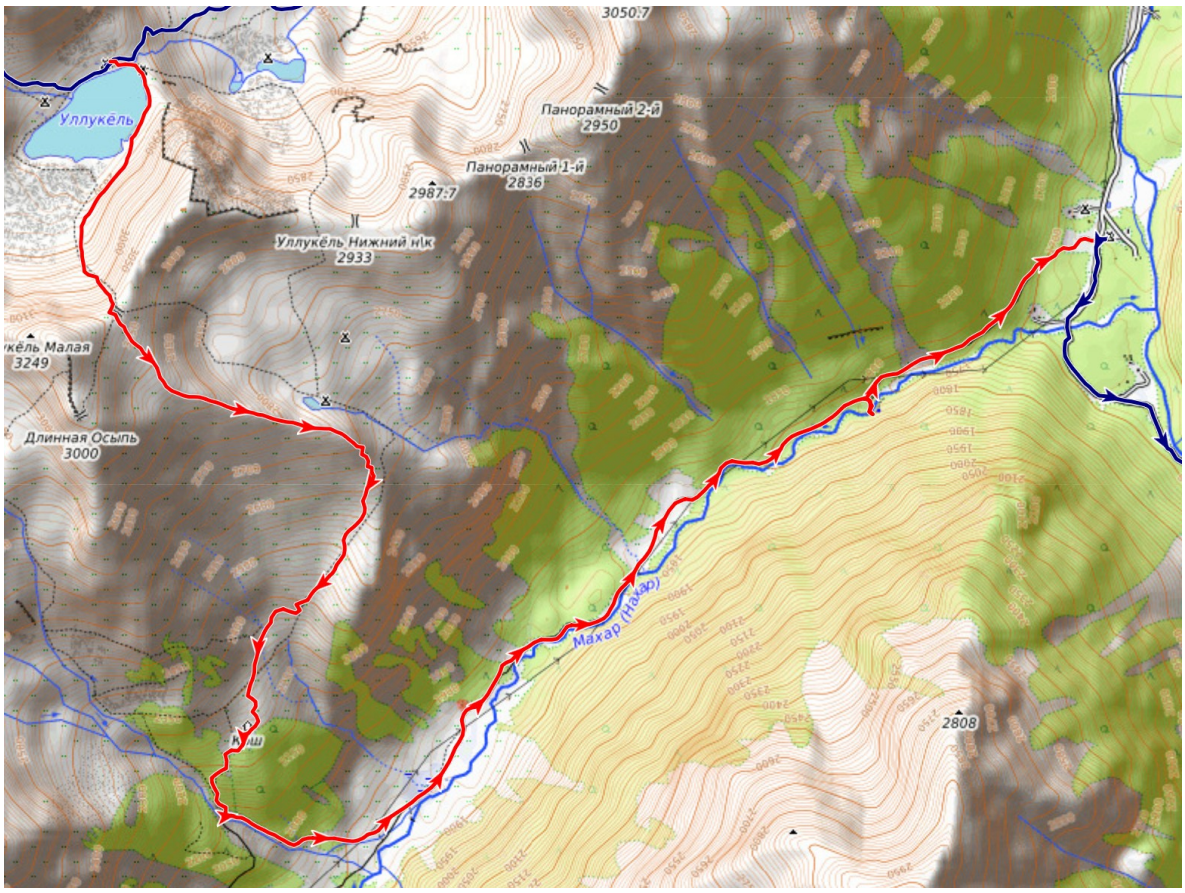

Перевал Уллукель Восточный

Категория трудности: 1А

Высота: 3100м

Характер: травянисто-осыпной

Ориентация: Северо-запад-Юго-восток

Координаты по спутниковому навигатору: N43° 18' 58.53" E041° 56' 38.38"

Прохождение: 15 августа 2018 года. Описание дается от ночевок на берегу озера Уллукель до долины р. Трехозерная

Необходимое снаряжение: каски, ледорубы, страховочные системы, основные веревки, станционные петли.

Погода во время прохождения: ясная с небольшой облачностью.

Техническое описание:

День 4 — 15.08.2018.

оз. Уллукель — пер. Уллукель Вост. (1А) — д.р. Нахар — т/б «Глобус»

Протяженность участка: 10,8 км
Высота начальная: 2820 м

Максимальная высота: 3100 м
Высота ночевки: 1660 м
Набор/сброс высоты: 280/1440 м
ЧХВ: 6ч 45мин
Ключевые точки:

Пер. Уллукель Восточный, 3100 м	N43° 18' 58.53" E041° 56' 38.38"
Место обеда	N43° 17' 43.57" E041° 57' 0.68"
Погранзастава	N43° 17' 59.74" E041° 57' 50.79"
Нарзанный источник	N43° 18' 43.54" E041° 59' 13.74"
Турбаза «Глобус»	N43° 19' 9.67" E042° 00' 1.18"

Хронометраж:

Интервал времени	Участок маршрута
8:00 – 10:45	Подъем на пер. Уллукель Восточный от озера Уллукель
11:30 – 15:00	Спуск с пер. Уллукель Восточный до д.р. Трехозерная
16:40 – 19:00	Дорога к турбазе «Глобус» по д.р. Нахар

Подробное описание:

Подъем в 5:00. После завтрака собираем лагерь и в 8:00 начинаем обходить озеро Уллукель с восточной стороны. Путь идет по тропе траверсом травянисто-каменистого склона. При подходе к южной части озера трава (и тропа) исчезает и сменяется средней осыпью. В нашем случае перевал почти полностью свободен от снега. На осыпных склонах видны только остатки снежного карниза в верхней части перевального взлета. После выхода на осыпи двое наиболее сильных участников уходят на перевал с тем, чтобы затем помочь наиболее отстающим участникам. К тому моменту, как группа подходит под перевальный взлет передовые участники уже возвращаются обратно, забирают рюкзаки у отстающих девочек и далее подъем идет плотной группой. При подъеме постепенно забираем налево по ходу движения, но в верхней части уходим наискосок вправо, т. к. склон там выглядит положе. На месте снежного карниза (Фото 16) встречаем небольшой (2-3м) участок разрушенных скал, который проходим лазаньем с гимнастической страховкой. Далее снова уходим влево по живой осыпи в сторону седловины перевала. Ввиду камнеопасности проходим этот участок по одному. В 10:45 вся группа собирается на перевале (Фото 17). Сняли записку группы из г.Москвы, рук. Москаленко В.Е. от 10.08.2018 и написали свою. Достаточно долго любуемся окрестностями, едим шоколадку, фотографируемся. В 11:30 начинаем спуск.

Путь спуска идет вначале по травянистому гребешку до начала тропы в сторону коша и долины р. Трехозерной (Фото 18). По пути пересекаем большое количество скотогонных троп, но идти по ним не стоит, т. к. они выводят на достаточно крутые травянистые склоны. Основная тропа начинается примерно от уровня озера, расположенного по левую по ходу спуска сторону гребешка. Спустившись до тропы заворачиваем по ней направо (Фото 19) и доходим до коша, где нас встречает не слишком дружелюбная кавказская овчарка без хозяина. Примерно по этому месту проходит граница зоны леса. Дальнейший спуск проходит по достаточно крутой тропе через лес, которая вскоре выводит нас на берег р. Трехозерная. Здесь останавливаемся на долгожданный обед. Время 15:20. В 16:40 продолжаем спуск в долину р. Нахар (Фото 20). Вскоре выходим на дорогу и по ней к пограничной заставе. Здесь у нас проверяют пропуска и мы продолжаем движение вниз по дороге. Для ускорения

процесса проверки документов крайне рекомендуется иметь с собой в нескольких экземплярах распечатанные списки группы с паспортными данными, а также информацией о маршруте движения. По дороге заходим на нарзанный источник, который расположен на правом берегу реки. Попасть к нему можно по мосту. К 19:00 спускаемся к т/б «Глобус». Здесь располагаемся на полянке на территории турбазы. Распаковку заброски оставляем на первую половину завтрашнего дня.

Выводы и рекомендации: Трудность перевала соответствует 1А. Прохождение перевала в малоснежных августовских условиях значительно облегчается по сравнению с более ранними периодами, но одновременно возрастает камнеопасность. С перевала открываются отличные виды на окружающие вершины и озера, так что мы можем уверенно рекомендовать его к прохождению группами туристов в походах начальных категорий.

Фото:

Фото 16. Преодоление крутого участка осыпного склона перед выходом на пер. Уллукель Восточный.

Фото 17. Группа на пер. Уллукель Восточный.

Фото 18. Начало спуска с перевала.



Фото 19. Путь спуска к кошу в долине р. Трехозерной.

Фото 20. Спуск по тропе вдоль р. Трехозерной в долину Нахара.

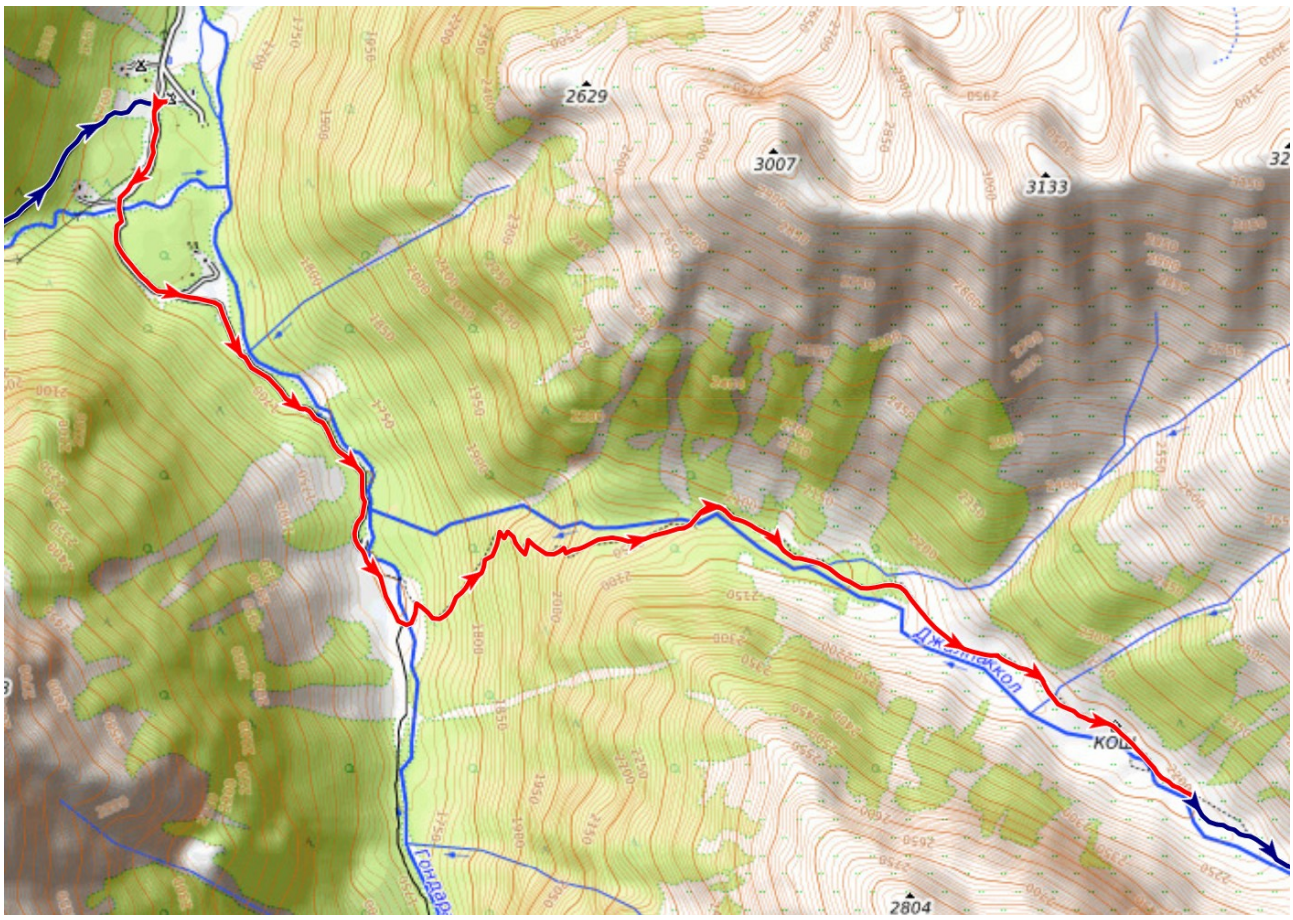

Подъем от т/б «Глобус» в долину Джалпаккол.

День 5 — 16.08.2018.

т/б «Глобус» - -д.р. Гондарай - д.р. Джалпаккол

Протяженность участка: 6,7 км
Высота начальная: 1660 м
Максимальная высота: 2200 м
Высота ночевки: 2200 м
Набор высоты: 540 м
ЧХВ: 2ч 45мин
Ключевые точки:

Мост через р. Гондарай	N43° 18' 5.51" E042° 00' 42.41"
Место ночевки	N43° 17' 43.78" E042° 02' 54.94"

Хронометраж:

Интервал времени	Участок маршрута
7:30 – 14:45	Полудневка в турбазе «Глобус»
14:45 – 18:15	Движение по д.р. Гондарай от турбазы «Глобус» и подъем в д.р. Джалпаккол до места ночевки

Подробное описание:

Проснувшись утром в 7:30, завтракаем, берем заброску и неспешно сортируем и разбираем ее. Собираем лагерь. В 13:30 обедаем и в 14:45 выходим с турбазы по дороге вдоль р. Гондарай (Фото 21). Через 1ч. ЧХВ доходим до моста через Гондарай (Фото 22). Переходим реку и начинаем подъем по дороге в долину р. Джалпаккол. Подъем достаточно крут и группа сильно растягивается. Через 1ч.15мин. ЧХВ выходим к мосту через Джалпаккол. Здесь долина выполаживается, но теперь группу тормозит огромное количество зарослей малины по обочинам дороги. Несмотря на трудности, к 18:15 выходим к кошу и чуть выше него встаем на ночевку (Фото 23).

Фото 21. Дорога вверх по долине р. Гондарай.

Фото 22. Мост через р. Гондарай чуть выше слияния с Джалпакколом.

Фото 23. Вид от коша на верховья дол. Джалпаккола.

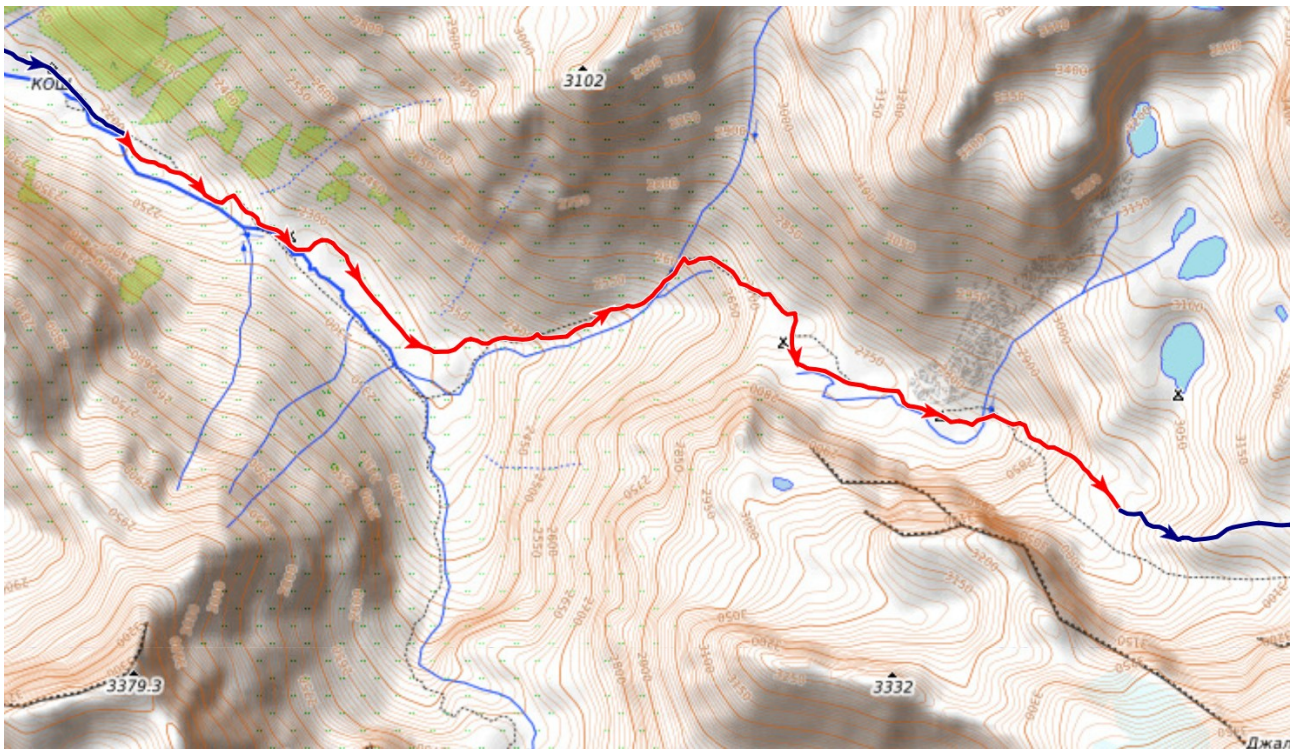

День 6 — 17.08.2018.

д.р. Джалпаккол — площадки под пер. Джалпаккол Сев.

Протяженность участка: 5,2 км
Высота начальная: 2200 м
Максимальная высота: 2960 м
Высота ночевки: 2960 м
Набор высоты: 760 м
ЧХВ: 5ч 10мин
Ключевые точки:

Место обеда	N43° 17' 18.39" E042° 04' 52.88"
«Стандартные» ночевки на травянистом плато	N43° 17' 7.77" E042° 05' 20.11"
Место ночевки, ровные площадки	N43° 16' 55.72" E042° 05' 51.41"

Хронометраж:

9:00 – 11:50	Подъем из долины к истоку реки Джалпаккол
12:00 – 16:50	Подъем на верхние ночевки под перевалом Джалпаккол Северный

Подробное описание:

Подъем в 7:30. В 9:00 выходим вверх по долине Джалпаккола (Фото 24). К 11:50 достигаем места впадения р. Северный Джалпаккол. Начинаем подъем в боковое ущелье (Фото 25). Спустя 25 мин. доходим до уступа долины, с которого стекает водопад. Идем справа по ходу движения от водопада и поднимаемся в верхнюю, более пологую часть долины. Местами появляется тропа, но она часто теряется в россыпях крупных камней. Спустя еще 20 мин. находим травянистую поляну с хорошими местами для ночевки. Время 13:30. Решаем устроить здесь обед. Пока обед готовится, проводим небольшую разведку, в

ходе которой выясняем, что оптимальный путь подъема лежит правее по ходу - сначала тропа поднимается довольно круто вверх, но затем выходит на очередное выполаживание и выводит к еще одному популярному месту ночевок на большом травянистом плато. В 15:00 выходим с обеда и за 20 мин. доходим до поляны. Сегодня хочется подойти как можно ближе к перевалу, поэтому решаем подняться чуть выше на моренный вал, где, предположительно, должны быть еще площадки (Фото 26). Продолжение тропы уводит в левую по ходу часть долины в обход крутого моренного вала. Тропа промаркирована турами. Через 40 мин. ЧХВ выходим на локальное выполаживание, где находим отличные площадки для ночевки (Фото 27, 28). Единственный их минус — довольно далеко ходить за водой из ручья в левой части долины (около 10 мин. в одну сторону). Время выхода к месту ночевки — 16:50.



Фото 24. Путь подъема по долине Джалпаккола от коша.



Фото 25. Подъем вдоль р. Кичкинекол Джалпаккольский.



Фото 26. Вид от места обеда на путь подъема к ночевкам под перевалом.

Фото 27. Ночевки на моренной террассе при подъеме на пер. Джалпаккол Северный.



Фото 28. Вид от терассы с площадками на путь дальнейшего подъема на перевал.

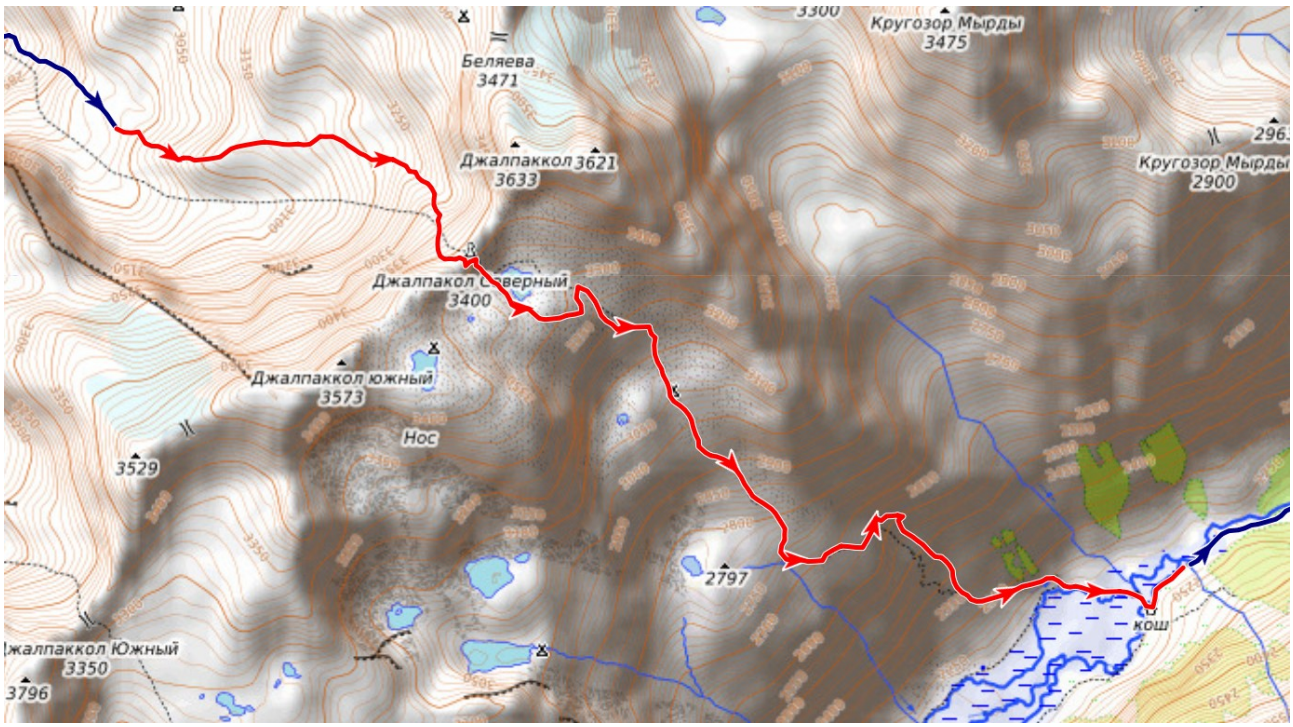

Перевал Джалпаккол Северный

Категория трудности: 1А

Высота: 3420м

Характер: ледово-осыпной

Ориентация: Северо-запад-Юго-восток

Координаты по спутниковому навигатору: N43° 16' 40.40" E042° 06' 49.94"

Прохождение: 18 августа 2018 года. Описание дается от ночевок на моренах под перевалом до долины р. Мырды.

Необходимое снаряжение: каски, ледорубы, страховочные системы, основные веревки, ледобуры, станционные петли.

Погода во время прохождения: переменная облачность, туман, дождь.

Техническое описание:

День 7 — 18.08.2018.

ночевки под пер. Джалпаккол Сев. - пер. Джалпаккол Сев. (1А) — д.р. Мырды

Характеристики участка:

Протяженность участка: 7.4км
Высота начальная: 2960 м
Максимальная высота: 3420 м
Высота ночевки: 2230 м

Набор/сброс высоты: 440/1190 м
ЧХВ: 6ч 50мин.
Ключевые точки:

Ночевки на морене	N43° 16' 55.24" E042° 05' 53.84"
Седловина перевала	N43° 16' 40.40" E042° 06' 49.94"
Место обеда	N43° 16' 36.49" E042° 07' 7.72"
Место развилки троп	N43° 16' 7.49" E042° 07' 57.03"
Место ночевки на берегу р. Мырда	N43° 16' 2.70" E042° 08' 48.49"

Хронометраж:

Интервал времени	Участок маршрута
7:00 – 9:35	Подход из лагеря под пер. Джалпаккол Северный
9:45 – 10:45	Подъем на пер. Джалпаккол Северный от ледника
10:45 – 19:00	Спуск с пер. Джалпаккол Северный в д.р. Мырда

Вышли с места ночевки в 7:00. Ранним утром погода ясная, но к моменту выхода начинает портится на глазах — с юго-запада заходит фронт облаков и уже через час до нас добирается туман. Подъем начинаем по выраженному моренному гребню, который уходит сначала чуть левее по ходу движения, а затем плавно заворачивает направо к основанию ледника под перевалом Джалпаккол Северный (Фото 29). Из-за тумана видимость то появляется, то падает до 40-50м. Издалека угрожающе доносятся раскаты грома — опасаемся как бы нас не накрыло грозой вблизи перевала. Временами начинает моросить слабенький дождик. Ориентирование, тем не менее, особых проблем не составляет — наш путь промаркирован турами. Под ногами средняя и крупная осыпь. Движение по ней уже не составляет таких трудностей, как в первые дни похода, но, тем не менее, часть участников движется достаточно медленно.
Подойдя ближе к леднику видим, что он полностью открыт — весь снег растаял (ЧХВ 1ч 50 мин от места ночевки). Так как крутизна ледника достаточно велика в нижней части, а верхняя засыпана камнями, то подъем по леднику исключен. При нас сверху сползают вниз несколько среднего размера булыжников. Решаем подняться максимально высоко вдоль левого (правого по ходу) края ледника, а затем пересечь его в верхней, значительно более пологой части (Фото 30). Рельеф вполне проходимый — та же крупная и средняя осыпь, что и раньше. Перед выходом на ледник надеваем системы, предполагая возможность организации перильной страховки при траверсе. Поднимаемся метров 50 прямо вверх по пологому снежному склону и далее забираем резко влево в сторону осыпной седловины перевала. По ходу движения понимаем, что ледник вполне проходим без перил по вмороженным в лед камням (Фото 31). Тем не менее, следует соблюдать большую осторожность, проверяя камни на устойчивость прежде, чем нагрузить их. В паре мест пришлось подрубить во льду стыпеньки под ноги. После траверса ледового участка выходим на снежник под осыпным склоном. Подъем на седловину начинаем в правой части снежника, так как левее осыпь выводит к разрушенным скалам, подъем по которым проблематичен. Подъем идет по крупноблочной осыпи, перед выходом на седловину короткий участок простого лазания (Фото 32). Движемся плотной группой, так как осыпь достаточно живая. Седловина первала узкая, скально-осыпная (Фото 33). Тур расположен в левой части

седловины возле разрушенных скал. Возле тура мемориальная табличка «40 лет Победы». Все время подъема достаточно хорошая видимость. Дождя нет, хотя небо по-прежнему затянуто тучами. В туре обнаруживаем записку группы туристов из клуба «Шторм», г. Санкт-Петербург, рук. Бородкин С.В., от 16.08.2018. Весь подъем до седловины перевала от места ночевки занял 2ч 50мин. ЧХВ. На перевал вышли к 10:45.

В 11:20 начинаем спускаться в сторону долины р. Мырды. Спуск с перевала можно начинать как от тура, так и с правой части седловины — и там и там просматривается тропа. Мы выбираем правый вариант, впрочем, совсем скоро он сливается с левым и далее тропа достаточно однозначна. Начальный участок спуска проходит по живой средней осыпи. В нижней части крупная осыпь с достаточно устойчивыми камнями. Спускаемся серпантином по тропе плотной группой. Наиболее опасные участки проходим по одному. Ближе к нижней части разделяемся на две группы и спускаемся параллельными маршрутами: часть группы продолжает движение по тропе, а часть уходит чуть правее на более крупную осыпь. На пологой части осыпи снова собираемся вместе. Движемся в сторону озера и обходим его вдоль правого берега (Фото 34, 35). Здесь появляется маркированная турами тропа. Движемся по ней, но затем уходим левее к ручью, вытекающему из озера. Здесь обедаем, время 12:00. Начинается дождь. Пережидаем его под тентом и в 14:50 начинаем движение.

Сначала пробуем вернуться правее на травянистые склоны, но они заканчиваются скальными сбросами, так что возвращаемся обратно к месту обеда и продолжаем спуск по каменистому распадку ручья. Вскоре вновь появляется маркированная тропа. Движемся серпантином по тропе по травянисто-каменистым склонам. Снова начинается моросящий дождь. Временами набегает туман и видимость падает до 40-50м. По травянистым склонам тропа забирает налево, а затем достаточно резко начинает спускаться в травянисто-каменистый распадок, где полностью теряется. Сверившись с приборами понимаем, что где-то выше пропустили поворот основной тропы, идущей по правому от распадка склону. Так как травянистые склоны после дождя стали достаточно скользкими, а крутизна бортов распадка достаточно велика, то решаем продолжить спуск прямо по распадку, что было не самым удачным вариантом. Двигаться приходится очень медленно и осторожно. В одном месте распадок перегораживает небольшой скальный сброс около полутора метров высотой. Проходим его с гимнастической страховкой. Вскоре вновь выходим на тропу. В этом месте тропа спускается налево достаточно пологим косым траверсом до самой долины (Фото 36). Погода к вечеру заметно улучшается. Дождя нет и облачность постепенно рассеивается. Спустившись к реке Мырда переходим по мостам (Фото 37) через два ее рукава и оказываемся на правом берегу возле коша. Проходим по тропе примерно 300м ниже коша и на поляне возле реки ставим лагерь в 19:00.

Выводы и рекомендации:

Перевал соответствует категории 1А. Рекомендуется к прохождению в походах начальных категорий. В зависимости от обстоятельств и уровня подготовки группы траверс ледового участка на северо-западной стороне перевала может потребовать организации перильной страховки.

Фото:

Фото 29. Начало подъема от ночевок по осыпным гребням в сторону пер. Джалпаккол Северный.

Фото 30. Осыпной склон под ледником.

Фото 31. Траверс ледового склона по вмерзшим камням.

Фото 32. Начало подъема по осыпному склону на седловину.

Фото 33. Группа на седловине перевала Джалпаккол Северный.

Фото 34. Вид с перевала Джалпаккол Северный в сторону долины р. Мырда.

Фото 35. Путь спуска с пер. Джалпаккол Северный в сторону озера. Варианты пути спуска по осыпи и тропе в нижней части.

Фото 36. Спуск по тропе в долину р. Мырда.

Фото 37. Мост через один из рукавов р. Мырда недалеко от коша.

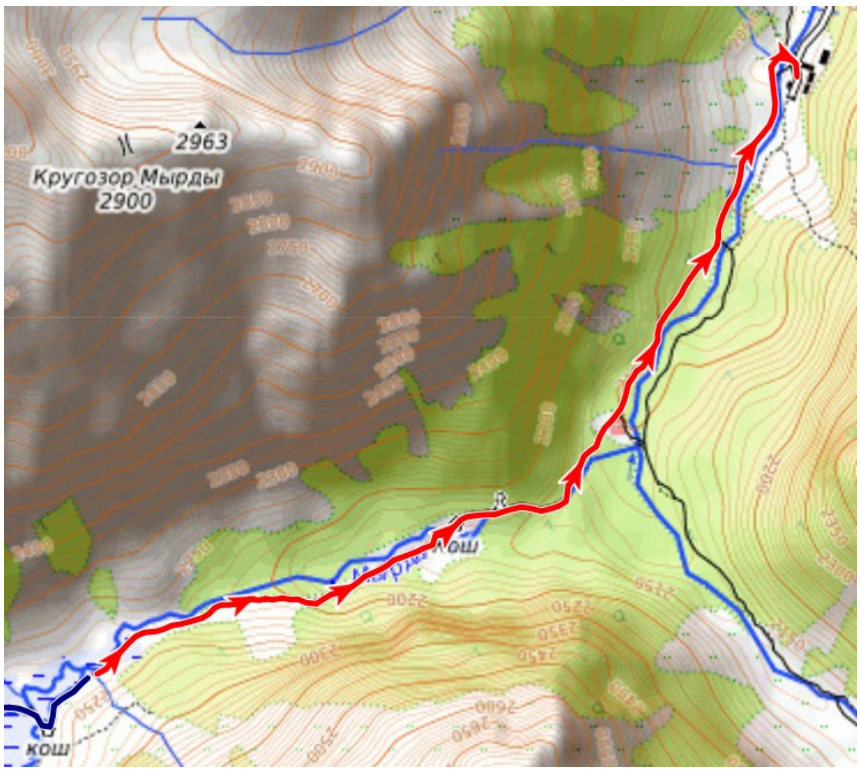

День 8 — 19.08.2018.

д.р. Мырды — а/л «Узункол» (дневка)

Протяженность участка: 3,3 км
Высота начальная: 2230 м
Максимальная высота: 2230 м
Высота ночевки: 2040 м
Сброс высоты: 190 м
ЧХВ: 1ч
Ключевые точки:
Хронометраж:

Интервал времени	Участок маршрута
8:00 – 9:10	Дорога из д.р. Мырда в альплагерь «Узункол»

Подробное описание:

Встаем в 5:00, затракаем и собираем лагерь. В 8:00 выходим вниз по тропе в направлении долины р. Узункол. Примерно через 30 минут достигаем грунтовой дороги. Делаем здесь небольшой привал, едим малину. Еще через 20 минут, к 9:10, выходим к альплагерю. В течении 3 часов разбираем и сортируем заброску, после чего отправляемся на скалодром у левого берега реки Узункол неподалеку от лагеря. Маршруты здесь сложноваты для нас, но, все-таки, нам удается найти среди них достаточно простые и доступные. Около 15:00 часть группы отправляется готовить обед, а остальные продолжают лазать еще около 2 часов. В 17:00, наконец, происходит обед, плавно перетекающий в ужин. Ложимся спать к 22:00.

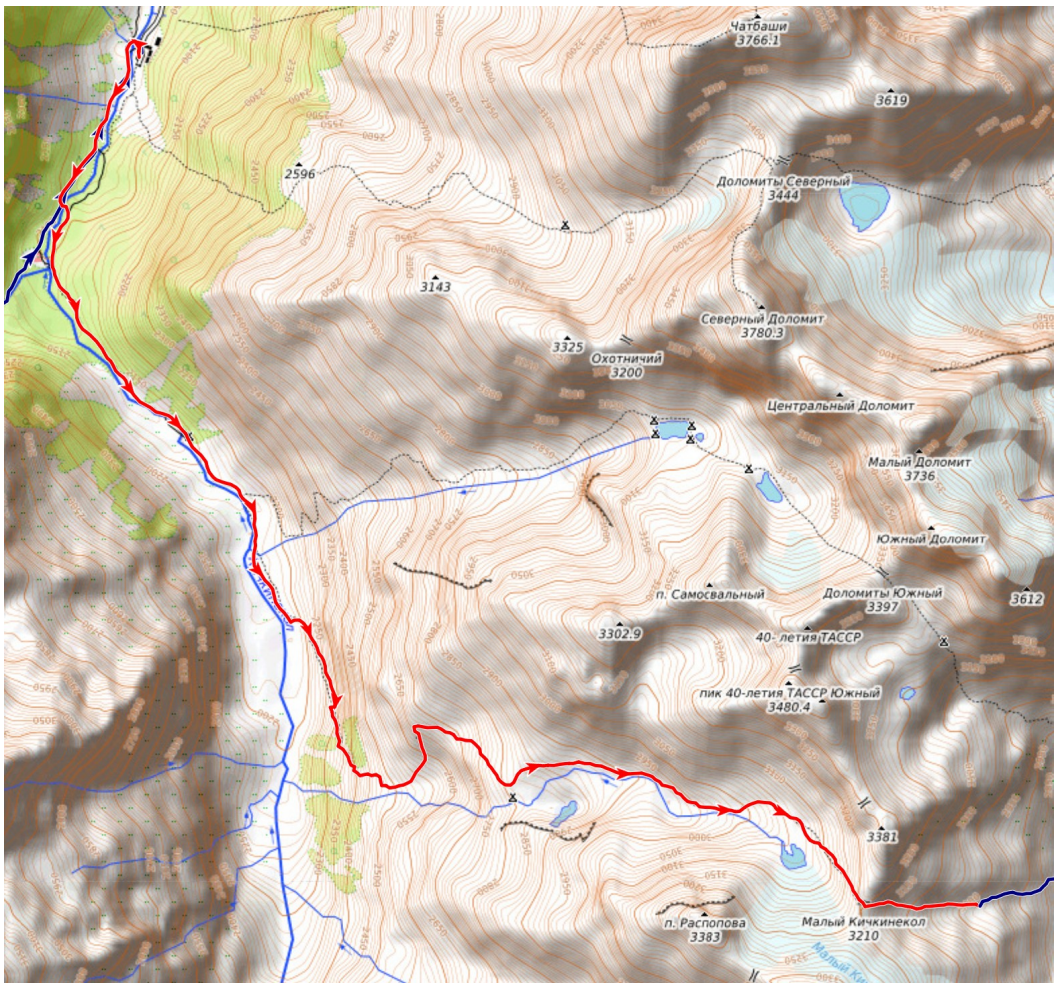

Перевал Кичкинекол Малый

Категория трудности: 1А

Высота: 3200м

Характер: травянисто-осыпной

Ориентация: Запад-Восток

Координаты по спутниковому навигатору: N43° 14' 38.93" E042° 13' 9.69"

Прохождение: 20 августа 2018 года. Описание дается от а/л «Узункол» до долины р. Чунгурджар.

Необходимое снаряжение: каски, треккинговые палки, ледорубы

Погода во время прохождения: ясная, с редкой облачностью.

Техническое описание:

День 9 — 20.08.2018.

а/л «Узункол» - площадки на спуске с пер. Кичкинекол Мал. (1А)

Протяженность участка: 9,8 км

Высота начальная: 2040 м
Максимальная высота: 3200 м
Высота ночевки: 2980 м
Набор/сброс высоты: 1160/220 м
ЧХВ: 6ч 5мин
Ключевые точки:

Место начала тропы на пер. Кичкинекол Мал.	N43° 15' 27.05" E042° 10' 57.29"
Место обеда («Поляна крокусов»)	N43° 14' 56.10" E042° 12' 1.71"
пер. Кичкинекол Мал., 3200 м	N43° 14' 38.93" E042° 13' 9.69"
Место ночевки (площадки)	N43° 14' 38.46" E042° 13' 35.63"

Хронометраж:

9:00 – 14:00	Подъем от а/л «Узункол» до поляны с водопадом
16:00 – 17:38	Подъем от поляны на пер. Кичкинекол Малый
18:00 – 18:40	Спуск с перевала к месту ночевки (МН8)

Подробное описание:

Встаем в 6:00, завтракаем, раздаем альпинистам излишки еды и в 9:00 стартуем вверх по долине р. Узункол. Сначала идем левым берегом, тем же путем, что спускались вчера. Доходим до моста у слияния р. Узункол и Кичкинекол (Фото 38). Переходим мост и идем вверх по долине Кичкинекола по его правому берегу. Здесь идет хорошо набитая дорога. Чуть дальше, не доходя ручья Дорбунчат, дорога заканчивается и переходит в тропу. Погода сегодня радует нас солнышком и редкими облаками. Вверх по долине открывается отличный вид на вершины Кичкинекольской подковы (Фото 39). Переходим ручей Дорбунчат и к 10:30 оказываемся у места развилки троп. Правая тропа продолжает идти вдоль р. Кичкинекол, а левая постепенно забирается на правый склон долины. Именно она нам и нужна. Начало подъемной тропы на Малый Кичкинекол помечено несколькими турами, но их легко пропустить, если не искать специально. Спустя один переход тропа начинает круто забираться на склон. Склоны здесь покрыты высокой травой и березовым криволесьем, так что движение без тропы будет представлять значительную трудность. Еще через переход доходим до границы зоны криволесья. Достаточно долго ждем отстающих. Далее тропа уходит влево, обходя крутой пояс бараньих лбов, а затем снова поворачивает правее. Еще два перехода и тропа выводит на плато с водопадом, известное также как «поляна Крокусов» (Фото 40). Вся группа собирается на поляне к 14:00. Здесь делаем обед на берегу озера и обсуждаем дальнейшие планы. Так как самочувствие всей группы после дневки хорошее, погода отличная, а время еще не очень позднее, то решаем сегодня же перейти перевал и заночевать уже на другой стороне. В 16:00 выходим от озера, возвращаемся на тропу, идущую вдоль правой части долины и продолжаем подъем на перевал (Фото 41). Через 2 перехода добираемся до мутного озера под перевалом (Фото 42). По пути часто встречаются ровные площадки, подходящие для ночевки. Еще через переход, к 17:38, выходим на перевал (Фото 43). Всю дорогу движемся по тропе, промаркированной турами. По другую сторону перевала открывается отличный вид на Эльбрус и расположенные перед ним хребты и перевальные цирки. Снимаем записку группы туристов из г. Краснодара, рук. Овчаренко Н.В., от 20.08.2018, фотографируемся, оставляем свою записку, едим шоколадку и в 18:00

начинаем спуск (Фото 44, 45). Путь все также идет по хорошо натоптанной тропе, промаркированной турами. Спустя 40 минут доходим до локального выполаживания с площадками под ночевку. Оценив время, необходимое для спуска к плато «Аэродром», принимаем решение не упираться и остановиться ночевать здесь. Ставим лагерь, ужинаем и к 22:00 ложимся спать.

Выводы и рекомендации:

Перевал Кичкинекол Малый является довольно простой и безопасной 1А. С самого перевала и его окрестностей открываются живописные виды на вершины Главного Кавказского Хребта, так что мы можем смело рекомендовать его к прохождению в походах начальных категорий.

Фото:

Фото 38. Мост через р. Узункол у развилки дорог недалеко от слияния Кичкинекола и Мырды.

Фото 39. Вид на Кичкинекольскую подкову и путь подъема по тропе в сторону пер. Кичкинекол Малый.



Фото 40. Поляна с водопадом и путь подъема от нее в сторону перевала Кичкинекол Малый.



Фото 41. Путь подъема группы от Поляны крокусов к пер. Кичкинекол Малый.



Фото 42. Путь подъема на перевал от плато с мутным ледниковым озером.

Фото 43. Группа на пер. Кичкинекол Малый.

Фото 44. Спуск с пер. Кичкинекол Малый в долину Чунгурджар (урочище «Аэродром»).



Фото 45. Путь спуска с пер. Кичкинекол Малый в сторону урочища «Аэродром».

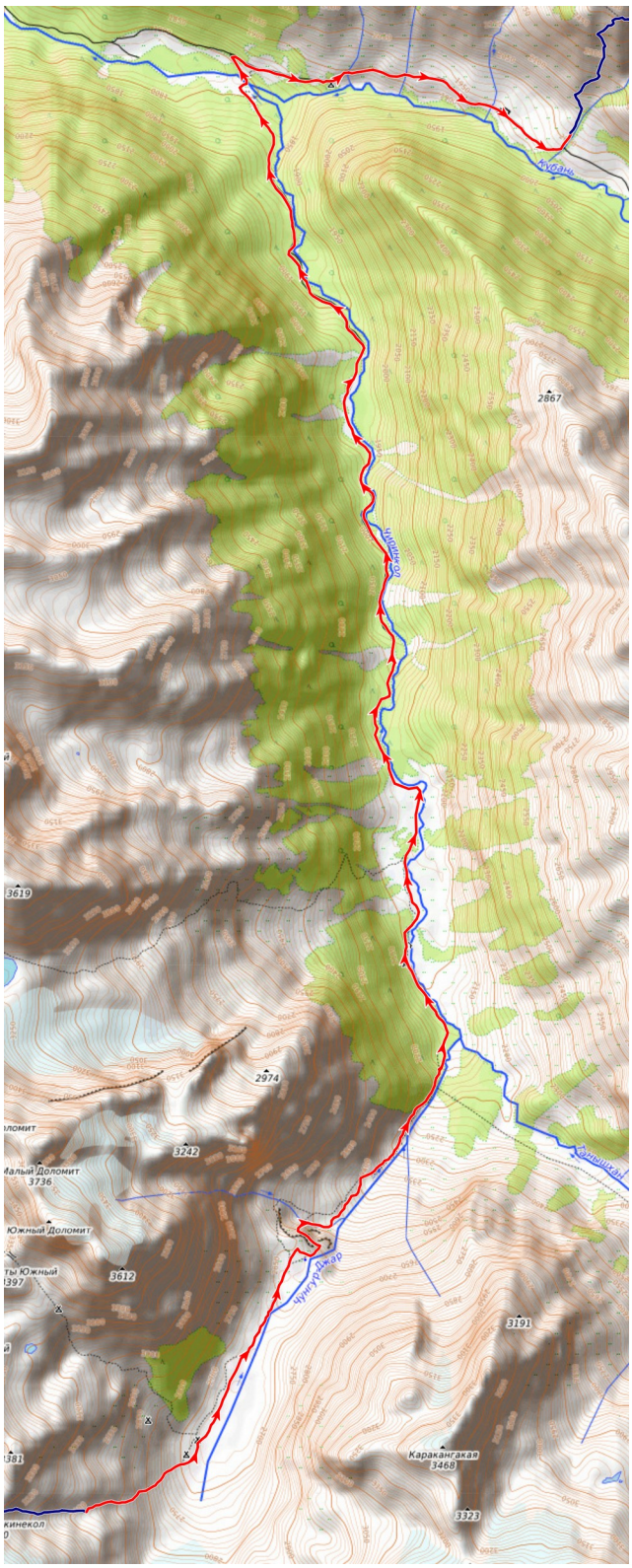

День 10 — 21.08.2018.

площадки на спуске с пер. Кичкинекол Мал. — д.р. Чунгурджар — д.р. Чиринкол — д.р. Кубань

Протяженность участка: 15,3 км
Высота начальная: 2980 м
Максимальная высота: 2980 м
Высота ночевки: 2020 м
Сброс/набор высоты: 1170/210 м
ЧХВ: 6ч 20мин

Ключевые точки:

Развилка троп перед сбросами	N43° 15' 32.65" E042° 14' 37.20"
Место ночевки	N43° 19' 39.07" E042° 16' 1.69"

Хронометраж:

Интервал времени	Участок маршрута
8:20 – 8:48	Спуск от места ночевки (МН8) до «аэродрома»
9:00 – 12:20	Спуск от «аэродрома» до д.р. Чиринкол
15:05 – 18:20	Переход из д.р. Чиринкол к месту ночевки (МН9) в д.р. Кубань

Подробное описание:

Встаем в 6:00, завтракаем с видом на Эльбрус и собираем лагерь. В 8:20 выходим вниз по тропе и через 25 минут спускаемся на «Аэродром» (Фото 46). Здесь множество площадок под ночевку с готовыми ветрозащитными стенками. Погода сегодня ничуть не хуже вчерашней, хотя облачности чуть больше. Движемся по тропе вдоль левого берега реки Чунгурджар и через 20 минут доходим до пояса бараньих лбов. Здесь тропа разветвляется. Судя по имеющимся у нас трекам и описаниям, возможен обход бараньих лбов как слева, так и справа по ходу. Решаем попробовать левый вариант, но вскоре тропа теряется в рододендронах и выводит к крутым сбросам. Решив, что этот вариант нам совсем не подходит, возвращаемся на развилку и уходим по правой тропе. Видимо, левый обход идет где-то еще левее. Далее тропа заворачивает влево по ходу и, делая зигзаг, выводит к основанию пояса скал, с которого стекает достаточно живописный водопад (Фото 47). Дальнейший путь идет по травянистым полянам, поросшим рододендроном, малиной и черникой. Здесь тропа периодически теряется, но быстро находится снова. Вскоре спускаемся в зону леса и по тропе вдоль ручья выходим на место слияния Чунгурджара и Танышхана. Отсюда по обоим берегам Чиринкола идет дорога. Мы продолжаем идти левым берегом (Фото 48). Через два перехода находим возле дороги уютную полянку для обеда. Неподалеку от нее течет ручей. Обедаем и продолжаем спуск к долине Уллу-Кама. Через 2(?) перехода доходим до моста через Уллу-Кам, переходим его и заворачиваем направо, вверх по долине. Проходим коши и доходим до небольшого лесочка, растущего по берегам ручья, стекающего из под нашего следующего перевала — Тешикауш. Здесь находим относительно ровные площадки и начинаем готовить ужин. Пока еще не стемнело предпринимаем небольшую разведку, т. к. внятных описаний начала пути подъема на пер. Тешикауш со стороны Кубани (Уллу-Кама) в нашем распоряжении нет. Разведка показывает, что вдоль ручья идет старая тропа, которая, однако, теряется на подходе к каньону ручья. Проходимость каньона не известна, поэтому решаем, что завтра попробуем подняться по крутым травянистым луговинам слева от ручья (Фото 49).

Фото:



Фото 46. Движение по долине р. Чунгурджар, ур. «Аэродром».


Фото 47. Путь спуска в обход ступени бараньих лбов с плато «Аэродром».

Фото 48. Привал в долине р. Чиринкол.

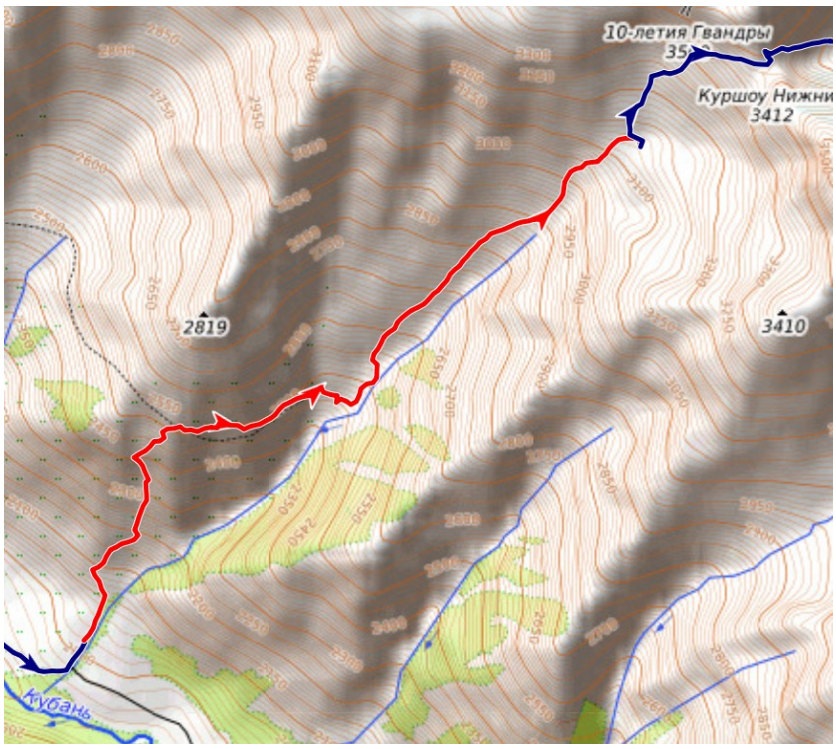

День 11 — 22.08.2018.

д.р. Кубань — площадки под пер. Тешикауш

Протяженность участка: 6 км
Высота начальная:2020 м
Максимальная высота: 3110 м
Высота ночевки: 3110 м
Набор/сброс высоты: 1090 м
ЧХВ: 8ч
Ключевые точки:

Место выхода на остатки тропы	N43° 20' 4.33" E042° 16' 17.06"
Место обеда	N43° 20' 10.16" E042° 16' 48.90"
Место ночевки	N43° 20' 37.44" E042° 17' 31.31"

Хронометраж:

Интервал времени	Участок маршрута
9:00 – 14:00	Подъем от МН в д.р. Кубань до места обеда
16:00 – 20:10	Подъем от места обеда к площадкам под пер. Тешикауш

Подробное описание:

Подъем дежурных в 6:00, остальной группы — в 6:30. Готовим завтрак и собираемся. Ночью выпала роса, поэтому со сборами особо не торопимся — подниматься по мокрой крутой траве не хочется. Погода ясная и солнечная. К 9:00 роса подсыхает и мы начинаем подъем по намеченному с вечера пути (Фото 49). Наша цель — попытаться найти старую конную тропу, идущую траверсом склона в направлении верховьев нашего ручья. Она

отмечена как на старых, так и на более свежих картах. Несмотря на то, что трава успела высохнуть, подъем идет тяжело, что, впрочем, было ожидаемо (Фото 50). Через 3 перехода, наконец, выходим к подобию старой тропы. Далее идем по ней направо, по направлению к руслу ручья, стекающего из-под нашего перевала. Тропа местами едва заметна, но, все-таки, достаточно уверенно читается на склоне. В плохую погоду здесь было бы неприятно, т. к. траверс, в основном, идет вдоль крутых травянистых склонов. Через 2 перехода доходим до старого моренного вала, поднимающегося вдоль правого берега ручья. За валом, на берегу ручья, имеются достаточно пологие травянистые площадки. Изначально на них мы рассчитывали ночевать, а сейчас останавливаемся на обед. Тем временем погода портится, собираются тучи и начинается дождь. Натягиваем тент. Площадки не выглядят комфортными для ночевки, да и расположены они достаточно низко — от них до перевала еще идти и идти. Поэтому, пока готовится обед, высылаем наверх разведку с целью найти место ночевки поудобней и повыше. Разведка обнадежила лишь тем, что чуть выше есть места не сильно хуже тех, где мы обедаем. За время обеда дождь усиливается, поэтому решаем немного подождать и посмотреть на погоду. Через 30 мин. дождь стихает. Собираем вещи и продолжаем подъем по старому моренному валу. Крутизна склона здесь заметно ниже, чем утром, поэтому идти полегче. Через некоторое время дождь начинается снова, но мы продолжаем подъем. Вскоре доходим до истоков ручья (Фото 51). Этого места достигли наши разведчики в обед. Место выглядит плохо пригодным для нормальной ночевки. Снова посылаем разведку, которая показывает, что еще в одном переходе выше есть отличные ровные площадки, но нет воды. Судя по описаниям, воду на них обычно добывают из снега, но в августовских условиях, увы, он весь уже стаивает. Несмотря на позднее время, решаем все-таки ночевать в комфортном месте и, заполнив водой все имеющиеся емкости, поднимаемся на верхние площадки. Последние участники приходят к месту лагеря уже в темноте, но путь подъема достаточно очевиден, так что никаких трудностей на этом участке не возникает.

Фото:



Фото 49. Начало пути подъема по травянистым склонам в сторону пер. Тешикауш из долины Кубани (Уллу-Кама).



Фото 50. Вид на начало пути подъема из долины Уллу-Кама.


Фото 51. Подъем к месту ночевки от последнего ручья с водой.

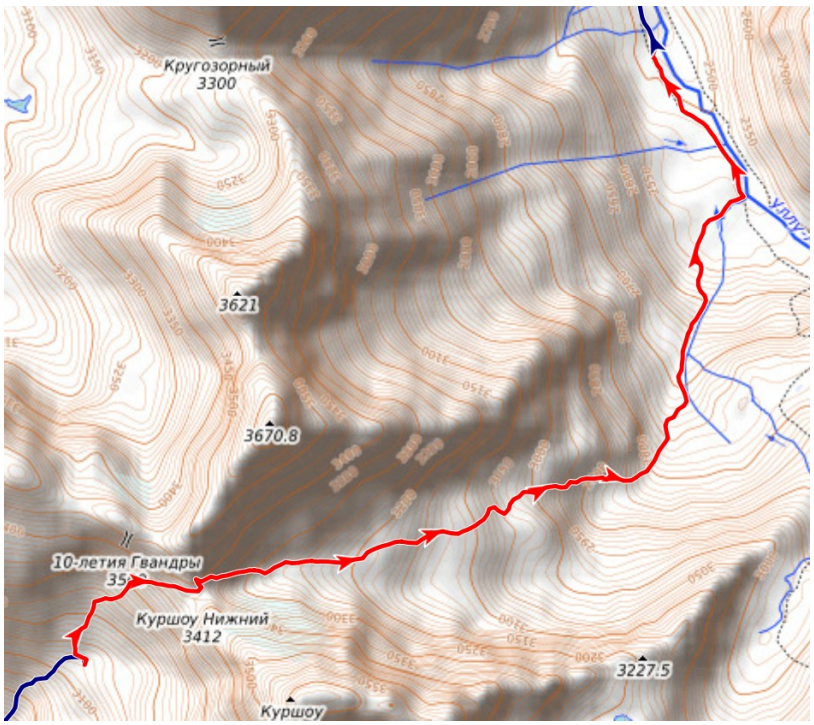

Перевал Тешикауш (Куршоу Нижний)

Категория трудности: 1А

Высота: 3410м

Характер: скально-осыпной

Ориентация: Северо-восток-Юго-запад

Координаты по спутниковому навигатору: N43° 20' 48.15" E042° 17' 51.63"

Прохождение: 23 августа 2018 года. Описание дается от ночевок на осыпях с юго-западной стороны перевала до долины р. Кюкюртлю (Уллухурзук).

Необходимое снаряжение: каски, ледорубы.

Погода во время прохождения: солнце с незначительной облачностью.

Техническое описание:

День 12 — 23.08.2018.

площадки под пер. Тешикауш — пер. Тешикауш (Куршоу Нижний, 1А) — д.р. Уллухурзук
Протяженность участка: 5,9 км
Высота начальная: 3110 м
Максимальная высота: 3410 м
Высота ночевки: 2480 м
Набор/сброс высоты: 300/930 м
ЧХВ: 5ч 50мин
Ключевые точки:

Пер. Тешикауш (Куршоу Нижний), 3410 м	N43° 20' 48.15" E042° 17' 51.63"

Место обеда	N43° 21' 0.45" E042° 18' 55.17"
Место ночевки	N43° 21' 58.33" E042° 19' 14.56"

Хронометраж:

Интервал времени	Участок маршрута
9:35 – 11:35	Подъем на пер. Тешикауш от места ночевки
11:55 – 18:15	Спуск с перевала в д.р. Уллу-Хурзук

Подробное описание:

Дежурные встают в 6:30 и готовят завтрак. После завтрака собираемся и к 9:35 выходим с места ночевки. Погода отличная — солнечная, с редкими облаками. Подъем идет по старому моренному валу и осыпи (Фото 52, 53). За два перехода достигаем седловины перевала (Фото 54). Последние участники выходят на перевал к 11:35. Снимаем записку группы туристов из г. Волгограда, рук. Аллахвердиева Ирина и Хальзова Вера от 22.08.2018. Спустя 20 минут, после небольшой фото сессии на фоне Эльбруса, начинаем спуск. Тропа начинается прямо от тура. Идем плотной группой по мелкой и средней осыпи. Через 100м тропа выводит в достаточно узкий, но короткий скально-осыпной кулуар. Проходим его по одному, постоянно наблюдая за окрестными склонами (Фото 55). Далее придерживаемся левого борта перевального цирка, т. к. справа, со склонов в. Куршоу, непрерывно падают камни. До нас они не долетают, т. к. останавливаются на дне цирка. Движение здесь идет очень медленно, т. к. приходится траверсировать крупноблочную живую осыпь (Фото 56). Каждый камень приходится предварительно проверять на устойчивость. Эти предосторожности, тем не менее, не уберегли двоих участников от падений с качающихся камней. К счастью, дело обошлось несколькими синяками и небольшими ссадинами. Миновав зону камнепадов с в. Куршоу, постепенно спускаемся к ручью, текущему по дну цирка и выходим на гораздо более спокойные склоны со средней осыпью. Спуск с перевала потребовал 1ч15мин непрерывного движения, т. к. безопасного и удобного места для привала нам не встретилось. Далее спуск идет по серии моренных валов, перемежающихся пологими травянистыми террасами. На них часто попадаются места, подходящие для ночевки. Делаем еще два перехода и к 14:43 останавливаемся на обед. С обеда выходим в 16:25. Спустя некоторое время начинает появляться маркированная турами тропа. По ней спускаемся на травянистые луга долины Уллу-Хурзука. Делаем еще один переход по тропе вдоль реки и останавливаемся на ночевку по соседству с мирно пасущимися коровами.

Выводы и рекомендации:

Перевал Тешикауш соответствует категории 1А, но является не самым простым для прохождения как со стороны Уллу-Кама (Кубани), так и со стороны долины Кюкюртлю. Основные сложности — живые крупноблочные осыпи и крутые травянистые склоны с малым количеством мест, пригодных для ночевки. Перевал рекомендуется к прохождению только хорошо подготовленными группами новичков в благоприятных погодных условиях.

Фото:



Фото 52. Вид на путь подъема на перевал от места ночевки.

Фото 53. Выход к седловине перевала.

Фото 54. Группа на седловине пер. Тешикауш

Фото 55. Прохождение узкого кулуара в начале спуска с седловины перевала.

Фото 56. Путь спуска группы с пер. Тешикауш в долину Кюкюртлю.

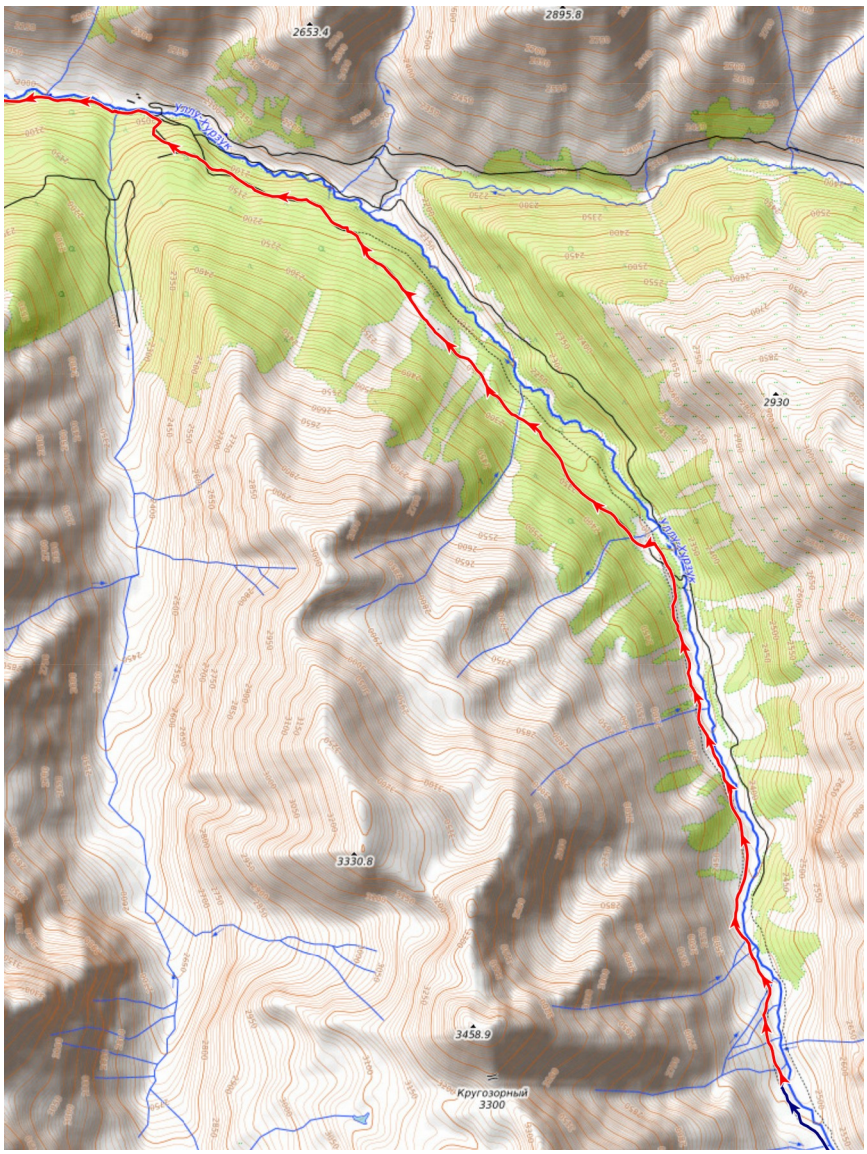

День 13 — 24.08.2018.

спуск по д.р. Уллухурзук

Протяженность участка: 16,9 км
Высота начальная: 2480 м
Максимальная высота: 2480 м
Высота ночевки: 1750 м
Сброс высоты: 730 м
ЧХВ: 4ч 50мин
Ключевые точки:

Развилка дорог	N43° 25' 1.51" E042° 16' 32.59"
Место обеда, родники	N43° 25' 17.90" E042° 15' 13.76"
Место ночевки	N43° 25' 12.95" E042° 12' 15.51"

Хронометраж:

Интервал времени	Участок маршрута
9:00 – 17:30	Дорога вдоль долины реки Уллу-Хурзук

Подробное описание:

Подъем дежурных в 6:00. К 9:00 вышли из лагеря по тропе левого берега Уллу-Хурзука. Тропа идет по травянистым террассам возле реки и хорошо натоптана, так что проблем с ориентированием не возникает. Периодически встречаются обильные заросли малины, что несколько замедляет темп нашего движения. Примерно к 10:20 доходим до коша, который обходим с левой по ходу стороны. От него начинается проезжая грунтовка.
Грунтовка постепенно отходит от реки и идет чуть выше по склону. Спустя 1,5 часа ЧХВ доходим до развилки дорог, где нужно спуститься обратно к реке. Мы же уходим не туда, но, быстро поняв свою ошибку, возвращаемся обратно и далее идем уже по нижней дороге вдоль берега Уллу-Хурзука. К 13:20 доходим до серии родников. Дорога здесь становится довольно грязной и развороченной техникой— сказываются последствия июльских паводков. На удобной лужайке возле реки устраиваем обед. Периодически мимо проезжают грузовики с группами туристов. С обеда выходим в 15:30. Продолжаем идти по дороге вниз по долине. К 17:30 доходим до моста через реку и ищем место для ночевки, т. к. до п. Хурзук остается совсем недалеко, а сегодня нам выходить туда не нужно. Перейдя мост и свернув левее основной дороги, уходим на старую заросшую дорогу. В 200-300 метрах от моста находим поляну с кострoвищем, где и ставим лагерь. По карте поблизости обозначено несколько ручьев, но в реальности их нет — видимо, пересохли. Так что приходится брать мутную воду из реки.

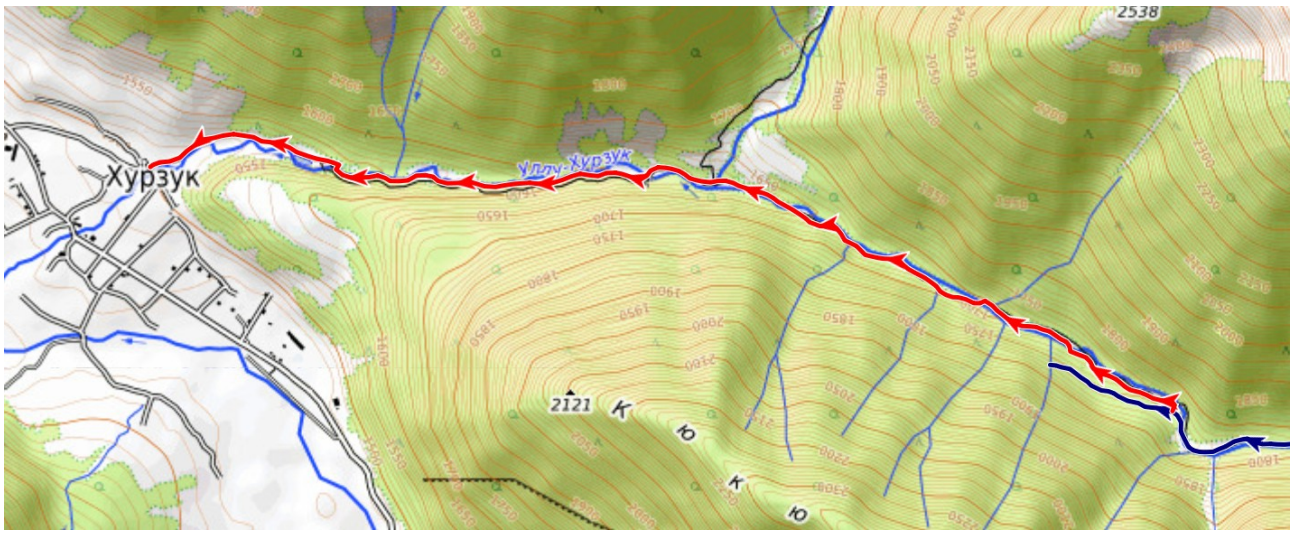

День 14 — 25.08.2018.

д.р. Уллухурзук — п. Хурзук

Протяженность участка: 4,7 км
Высота начальная: 1750 м
Максимальная высота: 1750 м
Высота конечная: 1500 м
Сброс высоты: 250 м
ЧХВ: 1ч

Хронометраж:

Интервал времени	Участок маршрута
9:00 – 10:30	Спуск от места ночевки до окраины поселка Уллу-Хурзук
13:30 – 17:25	Дорога от п. Уллу-Хурзук до Невинномысска

Подробное описание:

Выходим с места ночевки в 9:00. Ближайший мост через реку разрушен июльским паводком. Машины переезжают здесь реку вброд. Мы же переходим ее по временно организованному пешеходному мосту в виде бревна с перилами. Погода по-прежнему радует нас солнцем и почти полным отсутствием облаков. Спустя 50 мин. ЧХВ выходим на окраину поселка Хурзук. По дороге едим малину и алычу. Связываемся с водителем и уточняем свое местоположение. Здесь вышла небольшая накладка — водитель был плохо знаком с местностью и вместо долины Уллу-Хурзука начал искать нас на другом краю поселка - выше по долине Кубани. В результате произошла задержка с выездом в Невинномысск в 1 час. До города добрались благополучно и без особых происшествий. Дорога обратно заняла примерно столько же, сколько туда, то есть около 4 часов. Из Невинномысска часть группы отправилась прямиком в Москву, а часть продолжила отдых поездкой на море.

Общие выводы.

В целом маршрут получился достаточно интересным и насыщенным живописными видами. Также приятным дополнением к спортивной части похода стал сбор и поедание ягод малины и черники. Кроме того, следует отметить исключительно благоприятные погодные условия на протяжении всего похода — за 14 дней дождливых было всего 1,5 дня. С учебной

точки зрения одним из минусов августовского похода в данном районе является почти полное отсутствие снега. Это, с одной стороны, упрощает прохождение некоторых перевалов, но с другой, повышает уровень камнеопасности. Тем не менее, район, по нашему мнению, отлично подходит для проведения походов начальных категорий сложности.

Приложение 1. Список отчетов, использованных при подготовке маршрута.

- Берзова А., Панченко Ю., Отчет о горном 1 с эл. 2 к.с. по Гвандре (Западный Кавказ) в августе 2015 г., http://www.mountain.ru/article/article_display1.php?article_id=7539
- Шинко М., Отчет о горном походе 1-й категории сложности по Ц.Кавказу (Зап.Приэльбрусье), совершенном с 24 июня по 11 июля 2017 г., http://www.mountain.ru/article/article_display1.php?article_id=8502
- Зеленцова Е., Отчет о горном спортивном маршруте 2 к.с. по З.Кавказу (Даут,Гвандра), совершённом в период с 9 по 26 июля 2017 года, http://www.mountain.ru/article/article_display1.php?article_id=8491
- Добрушина О., Отчет об УТП горной школы БУ МГУ в июле 2008 г., http://www.mountain.ru/article/article_display1.php?article_id=5062
- Шуткин А., Отчет о горном походе 2-й категории сложности по Западному Кавказу, июль 2009 г.
- Романцова О., Отчет о горном походе 1 с эл. 2 к.с. по Западному Кавказу (Гвандры) и Приэльбрусью в июле-августе 2015 года, http://www.mountain.ru/article/article_display1.php?article_id=7949
- Овчинников И., Отчет о прохождении горного туристского спортивного маршрута 2 к.с. в районе 3. Кавказа, совершенном группой туристов период с 2 по 16 июля 2016 г., http://www.mountain.ru/article/article_display1.php?article_id=8146

Приложение 2. Перевальные записки.

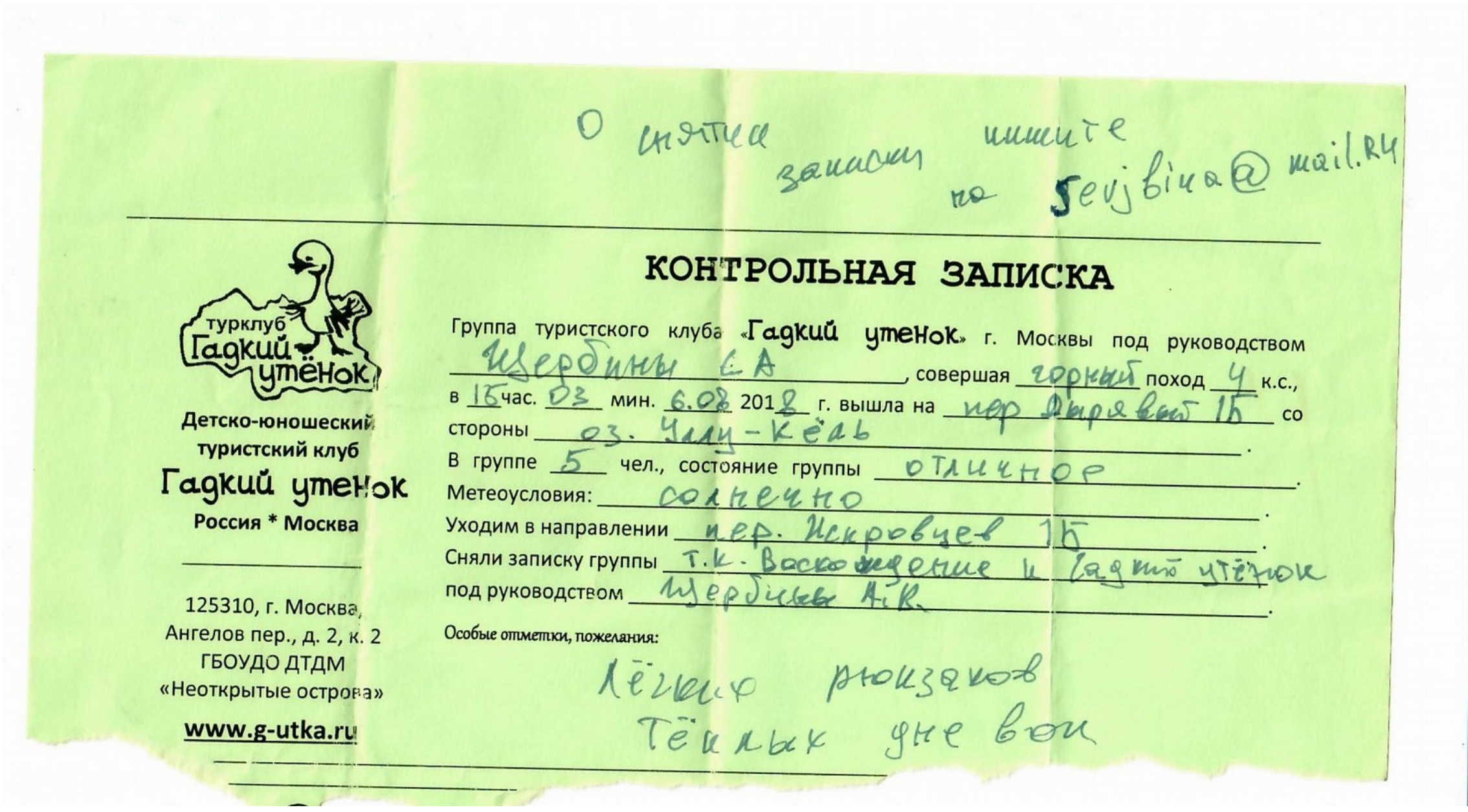

О снятии записки пишите по 5evjbina@mail.ru

Турклуб Гадкий утёнок

Детско-юношеский туристский клуб Гадкий утенок Россия * Москва

125310, г. Москва, Ангелов пер., д. 2, к. 2 ГБОУДО ДТДМ «Неоткрытые острова»

www.g-utka.ru

КОНТРОЛЬНАЯ ЗАПИСКА

Группа туристского клуба «Гадкий утенок» г. Москвы под руководством Щербины С.А., совершая горный поход 4 к.с., в 15 час. 03 мин. 6.08 2018 г. вышла на пер. Дырявый 1Б со стороны оз. Чылу-Кёль.

В группе 5 чел., состояние группы отличное.

Метеоусловия: солнечно.

Уходим в направлении пер. Искровцев 1Б.

Сняли записку группы т.к. Восхождение и Гадкий утёнок под руководством Щербины А.К.

Особые отметки, пожелания:

Лёгких рюкзаков

Тёплых дневок

Группа туристов ***ФСТ-ОТМ***, совершая поход 2 к.с., в составе 6 человек

вышла на перевал (к туру): Берш. Улу-Кель Баши Гл. вл.

(название, категория трудности, высота)

«8» 08 2017 года в 11 ч. 40 мин. со стороны: пер. Фирлевий

(откуда)

Метеорологические условия: ясно, жара

Состояние группы: отличное

Группа движется в направлении: оз. Улу Кель через пер. Фирлевий

(куда)

время выхода «8» 08 2017 года 11 ч. 45 мин.

Руководитель группы: Баранов Павел

Маршрутная книжка № Маршрутная книжка № 1/3-204

Снята записка группы: МГУ

(тур.клуб, секция, город, № м/к)

от «14» 07 2017 года под руководством Ковалева Александра

10 августа 2018 года

11:15 Группа из [illegible] в составе 7 человек под названием „Аморфные авантюристы", проходя поход 1 категории сложности, взошла на перевал Уллу-Кель Восточный 1А (3090 м). Погода отвратительная, видимость 100 м, очень туманно и дождь, Эльбруса не видно, как и спуск.

Пришли от озера Уллу-Кёль, [illegible]

Состояние группы мокрое, авантюрное, обнадеживающее :)

руководитель Москаленко В.Е.

[illegible]

Хорошей вам погоды!

Группа туристов г. Санкт Петербург т.к. "История" под руководством Борозинец С.В., совершая горный поход 1 к.с., 16.08.2018 в 10:40 вошла на пер. Джалпакол С. со стороны Джалпаколыших оз. Состав группы 15 чел. состояние отличное Метеоусловия: солнечно

Сняли записку группы г. Москва "Гадкий утенок" рук. Смирнова А.А.

Группа туристов горного тур. клуба „Вертикаль" г. Краснодара в кол-ве 6 чел. совершая горный поход 3к.с. под руководством Овчаренко Н.В., вышла на перевал Кичкинекол малый (1А) в 8ч. 50мин. 20 августа 2018 г. со стороны д.р. Кичкинекол

Метеоусловия: Солнечно, ни облочка!

Сост. группы: хотим домой ☹

Состав группы:

Овчаренко Николай — Сафронов Николай

Лобода Виталий — Дахнов Сергей

Коваленко Юлия — Смолина Ольга

Сняли записку группы туристов турклуба Шторм г. Санкт-Петербурга под руководством Бородкина С.В.

Движимся в сторону д.р. Чунгурджар.

Удачи! ♡

ПЕРЕВАЛЬНАЯ ЗАПИСКА «22» августа 2018 г.

Группа туристов из Волгограда клуба туристов в составе 2, человек, под руководством Аллахвердиева Ирина, Хальзова Вера, совершая горный туристский поход II категории сложности вышла на перевал Тешикаши в 9 часов 00 минут. со стороны Уллу-Кам, двигаемся в направлении Уллухурзук

Сняли записку группы из г. Перми от «7» августа 2018 г.

Состояние группы отличное настроение бодрое

Метеоусловия очень балуют, солнце

Желаем всем идущим здоровых ног, легкого дыхания и доброй погоды!

Приложение 3. Общественное снаряжение, ремнабор, аптечка.

Список общественного и личного специального снаряжения.

Групповое		**Личное**	
Наименование	**количество**	**Наименование**	**количество**
Веревка основная, 50м	2	Ледоруб	1
Ледобуры	4	Каска	1
Кошки	2 пары	Система страховочная	1
Карабины	6	Карабины	3
Жумар	4	Спусковое устройство	1
Петли станционные	2	Репшнур 1,5м	1
Стропа расходная	8м	Репшнур 3м	1
Горелки	3 (2 бензиновых и 1 газовая)	Очки солнцезащитные	1
Палатки	4 (одна 3-ка и три 4-ки)		
Спутниковый телефон+батарея	1		
GPS- навигатор	2		
Рации	3		
Ремнабор	1		
Аптечка	1		

Вес общественного снаряжения составил 48 кг на группу.
Вес снаряжения и продуктов без учета забросок составил 22 кг на женщину и 26 кг на мужчину.

Список аптечки.

Таблетки	**Кол-во**
Обезболивающие и жаропонижающие	
Но-шпа	20*80мг
Анальгин	10 табл
Аспирин	4*500мг
Кеторол(Кетанов)	20*10мг
Coldrex	20 пакетиков
Для дыхательных путей	
санорин	1 бут
сода пищевая	50 гр

Амбробене	40*30мг
Либексин	10*100мг
Сердечно-сосудистые	
Валидол	10 таблеток
Нитроглицерин	20 таблеток
Желудочно-кишечные	
Имодиум	20*2мг
Сенаде	20 таблеток
Мезим	20 таблеток
Фильтрум	350*400мг
смекта в сашетах	коробка (20)
Регидрон	2 уп (40 шт)
Фуразолидон	20*100мг
Антибиотики	
Аугментин	60*(250мг+125мг)
Сумамед	6*250мг
Высотные препараты	
Диакарб	36*250мг
Церукал	10*10мг
Аспаркам	36 табл
Прочие лекарства	
мелаксен	**минимал**
цетрин	20 табл
фурацилин авексима	30
Аскорбинка	**2 банки по 150 шт**
Альбуцид 20%	1 шт
горчишники	10 шт
Инъекции	
Кеторол	5 ампул
Дексаметазон	5 ампул
Мази	
Левомеколь	1 тюб
Эплан	1 тюб
Оксолиновая мазь	1 тюб
Солнцезащитный крем	2 тюб
Ацикловир	1 тюб
Пантенол спрей	1шт
Антисептики	
Спирт этиловый	50 мл
Мирамистин/хлоргексидин	1мал.+2
зеленка	1
Дополнительно	
фурадонин	6*100мг
диклофенак табл.	20
диклофенак гель	уп
ромашка	пачка

линекс	32 капсулы

В личной аптечке у каждого:

Бинт стерильный	2 шт
Бинт эластичный	1
Обезболивающее (найз, кетанов)	4-5 таблеток
Лекарства для лечения своих хронических болячек	
Рулонный лейкопластырь	1

Состав ремнабора.

Наименование	**Количество**
Мультиинструмент	1
Обломок ножовочного полотна	1
Маленький плоский напильник	1
Маленький круглый надфиль	1
Секундный клей	2
Армированный скотч	1 моток.
Проволока медная, 1мм	30 см
Проволока стальная, 1мм	30 см
Обрезки трубки из алюминиевого сплава	2шт. – 20+10см
Винтики М4Х30 с гайками и шайбами	5шт.
Швейный набор:	
Иглы с карабинчиком	2
Игла маленькая	1
Игла большая	1
Игла циганская	1
Наперсток	1
Булавки английские маленькие	4
Булавки английские большие	5
Нитки нейлоновые	катушка
Нитки х/б	катушка
Собачки для молний	в ассортименте
Резинка шляпная	30 см
Резинка плоская	50 см
Стропа 20мм	2м
Фаст большой	2 шт.

Фаст средний	2 шт.
Фаст маленький	2 шт.
Крыло 20мм	2 шт.
Тряпочки на заплатки	

Приложение 4. Примерная смета похода.

Статья расходов	**Всего потрачено, р**	**На человека (примерно), р**
Билеты на поезд туда-обратно	76800	6400
Еда	51250	4270
Бензин	560	46
Транспорт	39500	3290
Аптечка	10300	860
Проживание в Глобусе (1 день)	1200	100
Проживание в Узунколе (1 день)	4550	380
Хранение заброски в Глобусе (4 дня)	400	33
Хранение заброски в Узунколе (7 дней)	1400	116
Аренда спутникового телефона (14 дней)	3000	250
Батарейки	215	18
Итого	**189175**	**15763**