

ГОРНЫЙ ТУРКЛУБ МГУ

**Отчёт о прохождении лыжного туристского спортивного маршрута
I категории сложности
по Южному Уралу (Национальные парки «Зюраткуль», «Иремель»),
совершённом группой Горного турклуба МГУ
с 31 декабря 2018 г. по 7 января 2019 г.**

Маршрутная книжка № 11/2-101

Руководитель: Муранова А.В.

Тел.: 8-926-446-33-16

Е-mail: aleksandra_muranova@inbox.ru

Маршрутно-квалификационная комиссия МГУ им.М.В. Ломоносова рассмотрела отчет и считает, что маршрут может быть зачтен всем участникам и руководителю I (первой) категорией сложности.

Отчет использовать в библиотеке ФСТ ОТМ

Судья по виду _____ ()

Председатель МКК _____ ()

Штамп МКК

МОСКВА 2019 г.

Оглавление

Оглавление	2
Справочные сведения.....	3
Схема маршрута.....	4
Состав группы	6
План-график заявленный и выполненный	7
Отличия выполненного план-графика от заявленного и их причины.....	7
Общая идея и организация похода.....	8
Логистика, документы.....	8
Заезды в район, транспорт.....	8
Закупка еды.....	8
Документы	8
Страховка.....	8
Связь.....	8
Техническое описание маршрута.....	9
31 декабря, день 1	9
1 января, день 2	15
2 января, день 3	18
3 января, день 4	21
4 января, день 5	26
5 января, день 6	28
6 января, день 7	31
7 января, день 8	32
Расчет категории сложности похода.....	39
Использованные материалы	40
Над отчётом работали	40

Справочные сведения

Проводящая организация	Горный турклуб МГУ, г. Москва, http://www.geolink-group.com/tourclub/
Место проведения	Южный Урал, нац.парк Иремель, нац.парк Зюраткуль
Вид туризма	лыжный
Категория сложности	Первая
Протяженность	115 км, из них радиально – 10 км (по GPS-треку)
Продолжительность	общая 8 дней ходовых дней 8 дней
Сроки проведения	31 декабря 2018 – 7 января 2019 года
Суммарный набор высоты	2240 м

Нитка маршрута: п.Катавка – перевал ч/з хр. Большая Сука – «Олимпиаев кордон» - хр.Нургуш – г. Большой Нургуш (1А, 1406, рад.) – р. Большой Березяк – ур. Виноградов хутор – руч.Кундрюш – ущелье Ларкина мельница – склоны массива Иремель – г. Большой Иремель (1А, 1582, рад.) – спуск через седловины между вершинами Жеребчик и Сундуки – пос.Тюлюк

Пройдено локальных препятствий	2 (1А рад.)
--------------------------------	-------------

К отчёту прилагаются:

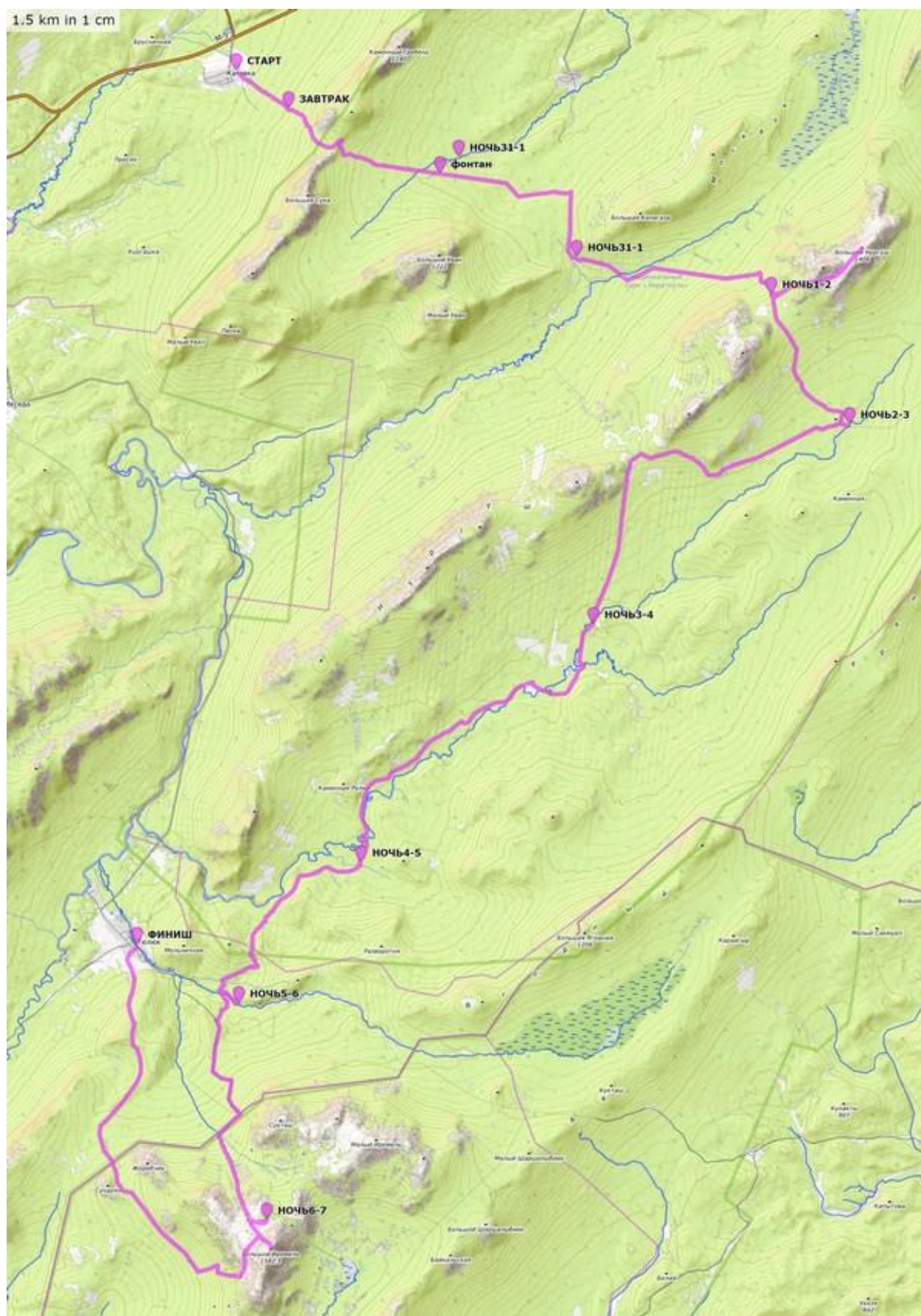
- альбом фотографий и карт, ссылки на них в квадратных скобках: [1.1]
- файлы треков и точек

Выпускающая МКК:

Маршрут утверждён МКК Туристского клуба МГУ им.М.В.Ломоносова 177-11-344400000 в составе: Акимов А.Н., Зеленцов Д. Ю., Сергин К.С. 28 декабря 2018 года

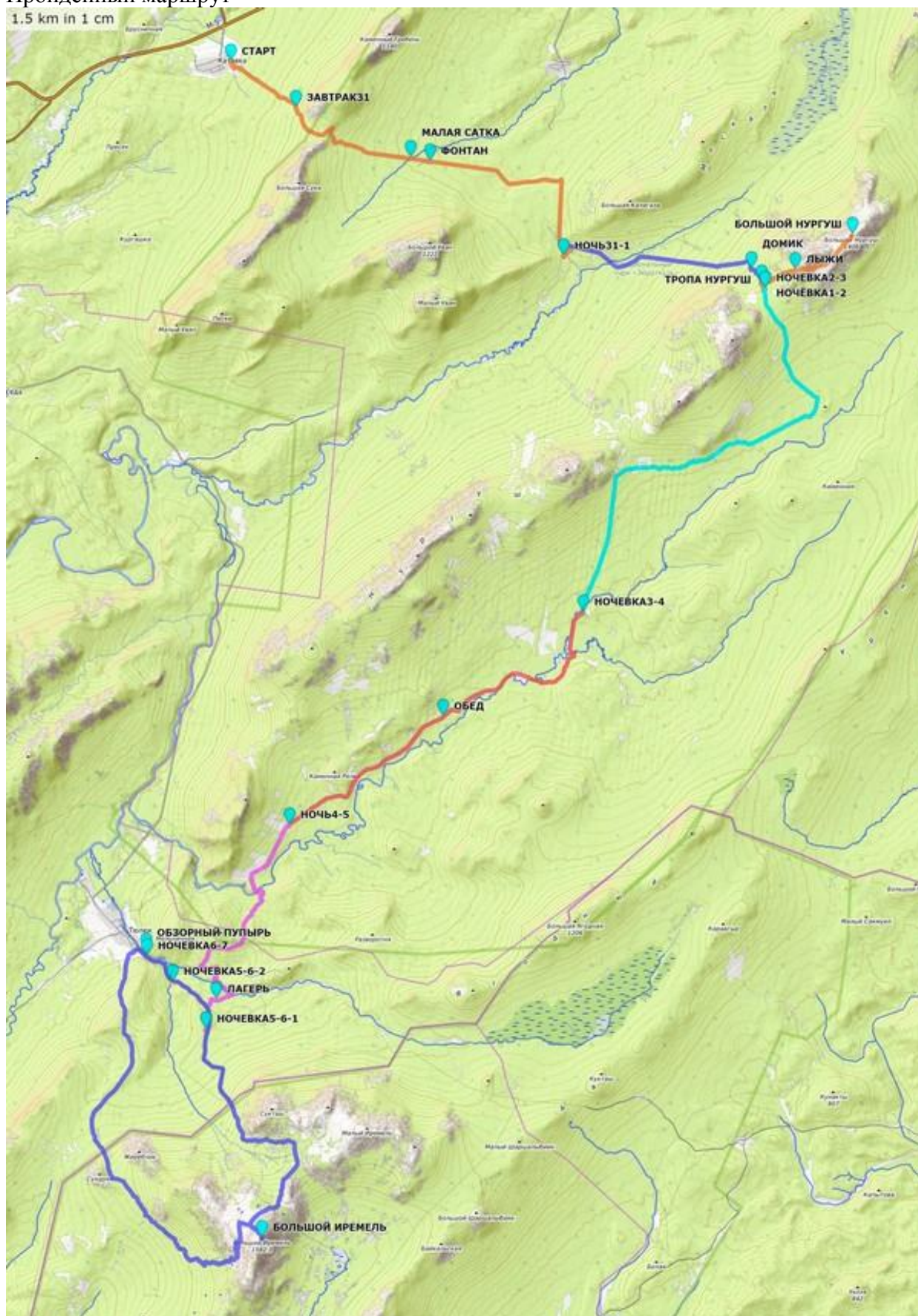
Схема маршрута

Планируемый маршрут + запасные варианты



Пройденный маршрут

1.5 km in 1 cm



Состав группы

№ п.п.	Фамилия, имя, Отчество	Год рождения	Туристская подготовка	Обязанности в группе
1	Муранова Александра Владимировна	1990	1ЛР, 3ЛУ, 2ГУ	руководитель
2	Квичанский Алексей Андреевич	1990	4ГУ, 1ГР	медик
3	Корж Антон Александрович	1995	1ЛУ	реммастер
4	Кротов Александр Кузьмич	1985	4Гус эл. 6ГУ	снаряженец
5	Марчук Екатерина Артёмовна	1996	2ГУ (б/с)	гитарист
6	Мотовилина Анна Олеговна	1996	2ГУ, 1ЛУ	участник
7	Мошарева Мария Александровна	1995	1ГУ	хронометрист
8	Новосёлов Александр Андреевич	1987	5ГУ, 4ГР, 1ЛУ	Завхоз, пом.рук-ля, штурман
9	Поспелов Даниил Михайлович	1989	2ГУ	Логист, финансист
10	Фронтowa Алёна Германовна	1994	Пеш.уч., водн.уч. (б/с)	участник
11	Холин Роман Вадимович	1994	1ГУ, 2ГУ (б/с), 1ЛУ	печных дел мастер

План-график заявленный и выполненный

ЗАЯВЛЕННЫЙ	№		число	ВЫПОЛНЕННЫЙ
Пос. Катавка – хр.Большая Сука (пер.Сибирский) – «фонтан» - Олимпиев кордон	1	пн	31	Пос. Катавка – хр.Большая Сука (пер.Сибирский) – «фонтан» – Олимпиев кордон
место ночевки – р.Большая Калагаза - пер.ч/з хребет Нургуш	2	вт	1	место ночевки – р.Большая Калагаза – пер.ч/з хребет Нургуш
место ночевки – г.Большой Нургуш (1А, 1406м, рад.) – спуск к р.Большой Березяк	3	ср	2	место ночевки – г.Большой Нургуш (1А, 1406м, рад.) – м.н.
место ночевки – вдоль р.Большой Березяк до урочища Виноградов хутор	4	чт	3	спуск к р.Большой Березяк – траверс склона вдоль р.Большой Березяк до урочища Виноградов хутор
место ночевки – вдоль р. Большой Березяк до руч. Кундрюш	5	пт	4	место ночевки – вдоль р. Большой Березяк до руч. Кундрюш
место ночевки - вдоль р. Большой Березяк до ущ. Ларкина мельница	6	сб	5	место ночевки - вдоль р. Большой Березяк до ущ. Ларкина мельница – ночевка на склоне г.Иремель – спуск до р. Карагайка
место ночевки – подъем под в.Большой Иремель	7	вс	6	м.н. у реки Карагайка – спуск в Тюлюк
В.Большой Иремель (1582,1А, рад) – седловина между в.Жеребчик и Сундуки – пос.Тюлюк	8	пн	7	Пос. Тюлюк – г.Большой Иремель (1582,1А, рад с перевала) – седловина м/у в.Жеребчик и в.Сундуки – пос.Тюлюк

Отличия выполненного план-графика от заявленного и их причины

- 5.01 вечером были вынуждены экстренно перенести лагерь ниже (ближе к п.Тюлюк) из-за сильного ветра и угрозы падения деревьев, вследствие этого восхождение на Иремель в рамках маршрута было заменено восхождением из пос.Тюлюк налегке 7.01.

Общая идея и организация похода.

Планировался несложный лыжный поход на новогодние каникулы с целью полюбоваться горами и лесами Южного Урала и познакомить некоторых участников с новым для них видом туризма.

Нитка нашего маршрута строилась по следующим соображениям. Весь поход, с заездом и выездом, должен был уложиться в 10 дней новогодних праздников, хотелось подняться на вершины г.Нургуш и г.Большой Иремель.

На основании описанных требований был построен линейный маршрут. Было решено отказаться от днёвок. Запасные дни можно было получить, отказавшись от восхождений на вершины.

Логистика, документы

Заезды в район, транспорт

От Москвы выехали 29 декабря в 21:22 на фирменном поезде «Москва-Челябинск». Стоимость билетов составила 4829,4р. Ехали до ст.Вязовая.

От ст.Вязовая до пос.Катавка (Бакал) был заказан микроавтобус Volkswagen с прицепом. Водитель Дмитрий (+79193032121). Стоимость составила 4000р.

От Тюлюка до ст.Вязовая ехали на микроавтобусе с прицепом и джипе (Сергей, тел. +79191113159). У Сергея же заказывали баню.

От ст.Вязовая до Москвы ехали на поезде №13 «Челябинск-Москва», стоимость билета составила 4808,7р. Выехали 8.01 в 04:12, были в Москве 9.01 в 6:22.

Станция Вязовая очень чистая и теплая, на время похода оставляли вещи в камере хранения (1200 р на всю группу за все время похода). На станции есть душ, но работу его мы не проверяли.

Ночевали в палатке «зима», одну ночь – в домиках на базе «Роза ветров» 300 р/чел за сутки, там же обедали два раза (вышло около 300р/ чел за раз).

Закупка еды

Все продукты мы закупили и паковали в Москве.

Документы

Для посещения г.Иремель зарегистрировались на кордоне, оплатили посещение – 60 р/чел.

Страховка

Страховку не оформляли. Заранее прошли регистрацию в МЧС Челябинской области и Республики Башкортостан.

Связь

На перевале Большой Нургуш, на вершине г.Большой Иремель присутствовал сигнал сети МТС, Мегафон и Билайн отсутствовали. В долине реки Березяк связи не было. В поселке Тюлюк «ловит» только Теле-2.

Также в качестве резервной системы использовали спутниковый трекер SPOT Gen3. Работал он не очень устойчиво – периодически отключался, а во включённом состоянии не всегда передавал координаты.

Техническое описание маршрута

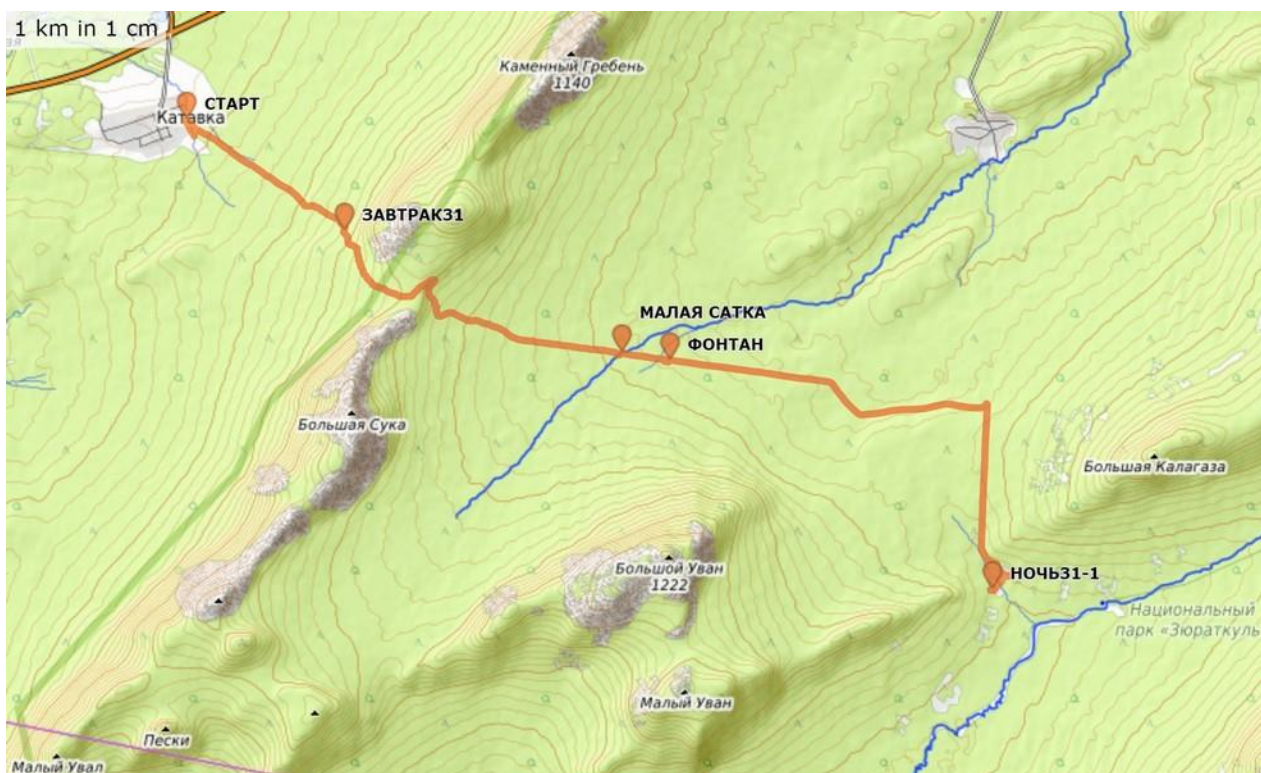
31 декабря, день 1

ЧХВ первого	4:45
ЧХВ последнего	5:45
ГХВ	7:20
пройденное расстояние	17 км
Набор высоты	330
Сброс высоты	280

Маршрутные точки

объект	точка	с.ш.	в.д.
Пос. Катавка	СТАРТ	54°52'17.87"	58°49'34.50"
У дороги	ЗАВТРАК31	54°51'28.40"	58°51'36.43"
Пересекли реку	МАЛАЯ САТКА	54°50'34.51"	58°55'10.38"
Ледяной фонтан, обед 31.12	ФОНТАН	54°50'31.06"	58°55'47.17"
Рядом с Олимпиаевым кордоном	НОЧЬ31-1	54°48'49.39"	58°59'55.93"

Схема прохождения



Погода: солнечно, ночью -26° , днем около -20°

Сегодня самый первый день похода, наша главная задача – не уснуть в пути) Ну и дойти до Олимпиаева кордона.

В 2 ч 15 мин. по местному времени поезд прибыл на станцию Вязовая.

В 2:30 приехал наш водитель Дмитрий. Сдали вещи в камеру хранения, позвонили в МЧС и в 3:00 выехали в пос.Катавка. В 3:50 приехали в Катавку и начали готовить лыжи. В 4:30 вышли из Катавки в сторону хребта Большая Сука.



Фото 1. Начало подъема на перевал Сибирский (хр.Большая Сука)

От самого поселка идет несколько хороших буранок. Одна уходит вправо вдоль хребта (на юг), изначально идем по ней, но быстро понимаем, что она уводит нас от перевала. Поворачиваем назад и буквально через несколько минут выходим на свежую лыжню (предположительно группы из клуба МТУСИ). Идем по ней 3,5 км и на ровной площадке в 6:05 встаем на завтрак. Цель не столько позавтракать, сколько переждать темное время. У костра часы летят незаметно, вскоре начинает светать. Утренний лес очень красив!

В 9:22 продолжаем движение по лыжне и в 10:18 (через 2,5 ч ГХВ от Катавки) выходим на перевал Сибирский хребта Большая Сука.



Фото 2. Группа на перевале Сибирский

На перевале сильный ветер, поэтому в 10:25 начинаем спуск на восток по лыжне, соблюдая дистанцию. Лыжня спускается косым траверсом вправо, а затем сворачивает налево (ПХД) и выводит на дорогу (просеку).



Фото 3. Начало спуска с перевала Сибирский в долину р.Малая Сатка

В 11:50 переходим по льду реку Малая Сатка (1 ч 15 мин ГХВ от перевала). Далее просека переходит в укатанную и расчищенную автомобильную дорогу. По ней нам предстоит идти до Олимписева кордона.



Фото 4. Река Малая Сатка

В 12:05 (через 2 ч 40 мин от перевала) встаем на обед у ледяного фонтана. Место популярное: когда мы закончили обедать, приехала большая толпа экскурсантов.



Фото 5. "Фонтан"

В 13:20 вышли от фонтана по автомобильной дороге на восток. В 14:50 (через 1,5 ч от фонтана) вышли на перпендикулярную дорогу и пошли по ней на юг в сторону Олимпиева кордона.




Фото 6. Поворот к Олимпиеву кордону



Фото 7. Спуск по дороге

За 40 минут дошли до автостоянки у кордона, отправили разведку. Нам указали место в молодом сосняке за рекой Наяза (на ее правом берегу) на перекрестке дорог на в.Уван и пер.Нургуш Средний.



Фото 8. Путь к месту ночевки от Олимпиева кордона

В 16:20 встали на ночевку.

В этом месте мы впервые столкнулись с огнеупорными сушинами – все поваленные нами и наколотые сухие сосенки горели не слишком активно.

В 17 ч сходили на экскурсию к лосям (пришли специально в момент кормежки, так что даже погладить удалось).

Поставили палатку, отметили Новый год (во сколько он наступил – в хронометраже не указано)), послушали личного «президента» и отправились спать.

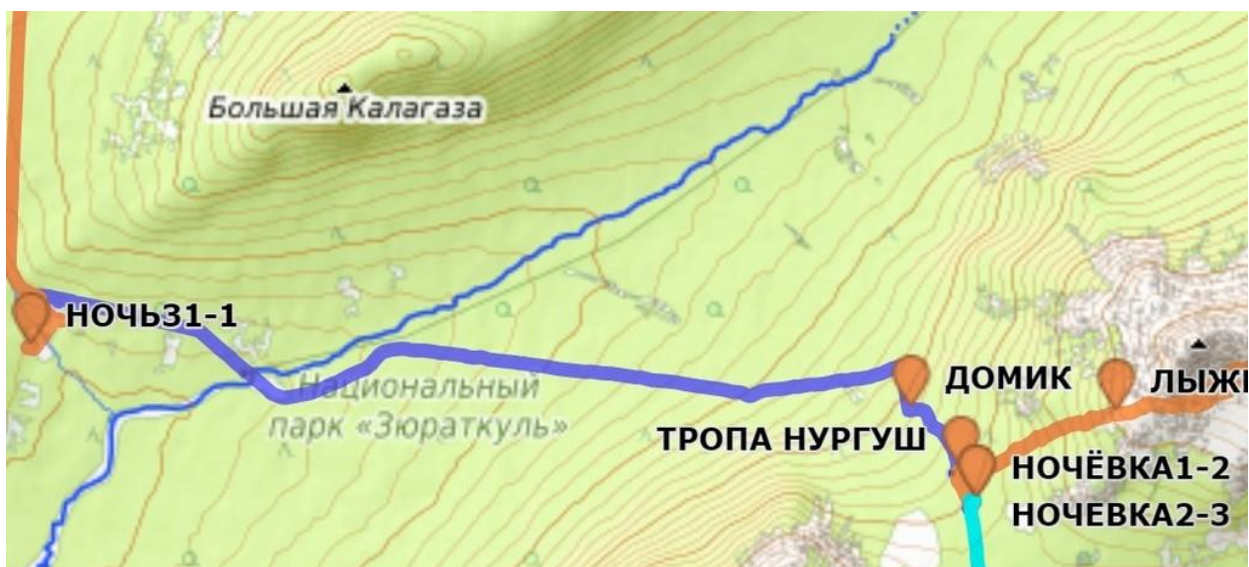
1 января, день 2

ЧХВ первого	3:10
ЧХВ последнего	3:20
ГХВ	4:00
пройденное расстояние	8,5 км

Маршрутные точки

объект	точка	с.ш.	в.д.
навес	ДОМИК	54°48'35.21"	59° 5'46.50"
Под перевалом Нургуш	НОЧЁВКА1-2	54°48'14.62"	59° 6'12.53"

Схема прохождения



Погода: утром солнечно, температура утром ниже -20°C, днем -15°C.

Подъем дежурных 7:00, общий 9:00. Выход 11:50.

Второй день похода. Сегодня наша цель подняться на перевал через хребет Нургуш, чтобы завтра сходить на вершину г. Большой Нургуш.

Утром печка упорно отказывалась топиться, но мы победили. Собирались не слишком шустро, сказывался вчерашний долгий день и плохие дрова.

Вышли в 11:50, в 12:05 прошли мимо кордона. Егерь записал данные нашей группы, правда, когда мы сообщили, что с Нургуша уйдем на Березяк, сказал, что данные ему в этом случае не нужны. Вопросов о посещении заповедной зоны национального парка не возникло. Возможно, зимой какие-то другие правила посещения.

От домика егеря мы направились по отличной просеке в сторону реки Большая Калагаза. По просеке идем по заметной лыжне. Рядом с рекой есть беседка, а через реку перекинут бревенчатый мостик (25 минут от домика егеря).



Фото 9. Мост через р. Б.Калагаза

Перейдя реку, мы продолжили путь по дороге с заметной лыжней.




Фото 10. Начало подъема на хр.Нургуш

В 14:00 встали на обед. На высоте около 1050 м пересекли по дороге широкую курумниковую реку (первую в нашем походе).



Фото 11. Дорога на перевал Нургуш



Фото 12. "Домик" под перевалом

Чуть выше у дороги стоит «домик» (крыша, три стены и нары внутри), но нам милее наша палатка с печкой, да и до перевала мы еще не дошли.

На сам перевал выходить не стали, предположив там сильный ветер и отсутствие дров. На ночевку встали в 16:20. Достойных сушин вокруг не оказалось (впрочем, как и живых елок в березняке), а те, что были, отказывались гореть в печке. В итоге печку топили тоненькими березовыми веточками, которые обламывали с окрестных деревьев. В костре дрова кое-как горели.

Отбой 22:30.

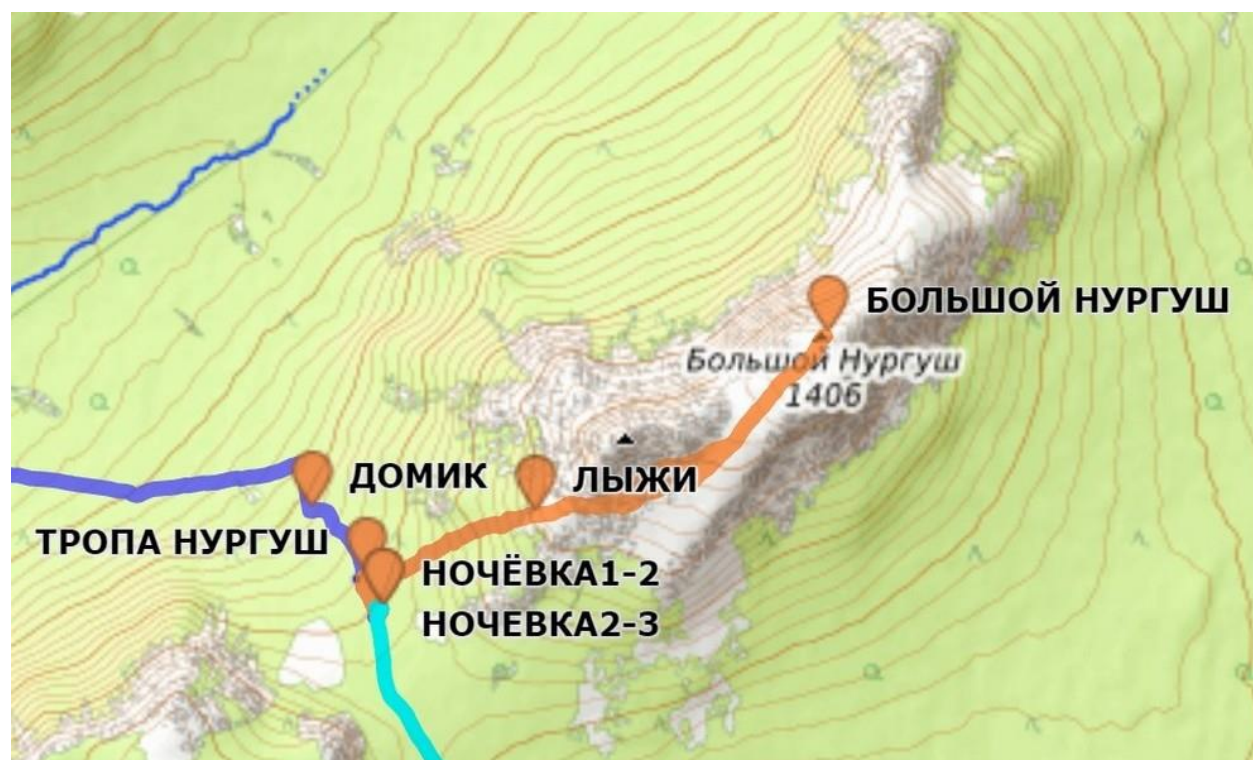
2 января, день 3

ЧХВ первого	4:25
ЧХВ последнего	5:15
ГХВ	5:45
пройденное расстояние	8,2 км (в зачет 4,1 км)

Маршрутные точки

объект	точка	с.ш.	в.д.
Начало подъема к вершине	ТРОПА НУРГУШ	54°48'21.13"	59° 6'6.12"
Окончание зоны леса, начало плато	ЛЫЖИ	54°48'34.38"	59° 7'8.29"
Вершина	БОЛЬШОЙ НУРГУШ	54°49'12.14"	59° 8'55.28"
Под перевалом Нургуш	НОЧЕВКА2-3	54°48'14.69"	59° 6'12.71"

Схема прохождения



Погода: облачно, температура днем -10° или теплее, сильный ветер, снег.

Подъем дежурных 6:30, общий 8:00, выход 10:25.

Сегодня мы планируем подняться на вершину г. Большой Нургуш (1406 м.). Сложив рюкзаки в палатку и привалив ее дровами, отправляемся на радиальную прогулку. Выходим из лагеря по лыжне в северном направлении, почти сразу оказываемся у начала тропы на вершину. Тропа помечена красными ленточками, а на плато – вешками.



Фото 13. Начало тропы на вершину г.Нургуш

По тропе идет лыжня, двигаемся по ней, пока позволяет уклон. Кто-то из участников сразу наматывает веревочки, кто-то смиряется с этой частью позже. В 12:10 собираемся на привале на границе леса (высота 1188 м) (1 ч 50 мин от лагеря ГХВ). В 12:17 выходим с лыжами выше по склону, но принимаем решение оставить их тут и продолжить подъем пешком. В 12:35 выходим, оставив лыжи в елочках.

Долго пробираемся по курумниковому полю, часто проваливаясь между камнями. Один из участников заклинивает в камнях палку, и она ломается. Видимость не очень хорошая (метров 70-100 и меньше), всех дождаемся. Часто встречаем вешки, но вскоре уходим слишком на север, и вешки пропадают. В 13:40 (через час от места, где оставили лыжи) выходим на абсолютно ровную дорогу на плато, размеченную вешками. До вершины 1 км по прямой. В 14:10 (через полтора часа от оставленных лыж) поднимаемся на вершину г. Большой Нургуш. Тут стоит крест, есть мемориальная табличка и несколько туров. Записку не нашли, хотя искали. На вершине сбивающий с ног ветер, поэтому не задерживаемся: фотографируемся и в 14:15 начинаем спуск по пути подъема.



Фото 14. Группа на вершине г. Нургуш

Принимаем решение как можно дольше идти по дороге, но вскоре теряем ее и продолжаем движение по курумнику (возможно, лучше было идти по своим следам, т.к. дырки между камнями были бы видны).



Фото 15. Погода не балует



Фото 16. Ёлочки на плато

К лыжам выходим в 15:20 (через 1 ч 10 мин от вершины). Спускаемся ниже в елочки и устраиваем обед. Во время обеда к нам поднимается группа туристов, приехавших на снегоходе и желающих подняться на вершину. К счастью, их прогулка длилась не более 10 минут – сильный ветер на плато быстро остудил пыл =)

В 16:00 начинаем спуск. Часть участников спускается на лыжах плавными траверсами, часть пешком, часть в лыжах, но с веревочками. Почти все встают на лыжи в месте, где на подъеме вязали веревочки – склон стал положе. В 16:40 последние участники выходят на главную просеку с буранкой, в 16:50 (50 мин от начала спуска) вся группа собирается в лагере.

Сегодня, быстро собрав хворост для печки, ложимся спать в 20:00.

3 января, день 4

ЧХВ первого	4:20
ЧХВ последнего	4:50
ГХВ	6:00
пройденное расстояние	17,2 км

Маршрутные точки

объект	точка	с.ш.	в.д.
Домик на берегу р.Большой Березяк	НОЧЕВКА3-4	54°42'26.46"	59° 0'32.80"

Схема прохождения



Погода: утром -7°C , облачно. Днем переменная облачность, вечером ясно, -12°C

Сегодня планы грандиозные – спуститься с перевала Большой Нургуш в долину реки Березяк, пройти траверсом до пер. Средний Нургуш и встать на ночевку в домике на берегу реки Большой Березяк.

6:15 – подъем дежурных, 7:00 – подъем группы, 9:35 – вышли.

Выходим на дорогу через перевал Большой Нургуш и идем по ней в южном направлении. Слева и справа приходят лыжни. Решаем не идти по хребту, а спуститься ниже. Спуск по дороге плавный, крутизна небольшая (около $10-15^{\circ}$), поэтому даже самым неуверенным лыжникам удастся ехать. Движемся по свежей буранке. Дорога спускается на юго-восток.



Фото 17. Начало спуска с перевала Большой Нургуш




Фото 18. Большой Нургуш остается позади



Фото 19. Пересекаем каменную реку

Наша надежда и задача – найти лыжню, уходящую на запад. Вскоре лыжню действительно находим. Движемся по ней на запад. Лес очень красив, снег сверкает, очень тепло, но не влажно. В 12:45 встретили стоянку с еще тлеющим костром, в 12:55 встаем на обед (через 3 ч 20 мин после выхода с места ночевки). В 13:40 продолжаем движение по лесу. Лес еловый с примесью березы. Траверсируем пологий склон, высота около 800 м. В 14:45 (через час после выхода с обеда) вышли на дорогу, идущую с перевала Средний Нургуш.



Фото 20. Чуть выше справа перевал Средний Нургуш



Фото 21. Скальные выходы в районе перевала Средний Нургуш

Место очень красивое: на западе видны скальные сбросы, растут березы. Не поднимаясь к перевалу, начинаем спуск в долину реки Большой Березяк по дороге. В 15:25 догнали группу Горчакова, которая и протропила лыжню. Они планируют сегодня уйти дальше домика на Березяке. В 16:15 (через 2,5 часа от выхода с обеда) перешли по льду реку Большой Березяк и подошли к домику. Вдоль берега – свежая буранка и лыжня в нужном нам направлении, по ней мы пойдем завтра.

Домик небольшой, можно ночевать внутри на нарах, летом можно спать под крышей (но что делать с комарами?), есть печка-буржуйка с отверстием для приготовления пищи.

Неподалеку от домика нашли спиленную ель. Распилили ее на мелкие чурбаки. Все девушки весь вечер развлекались заготовкой и колкой дров.

Еду на печке готовили долго. Наигрались на гитаре.



Фото 22. Вид на хребет Нургуш с места ночевки на берегу р.Б.Березяк

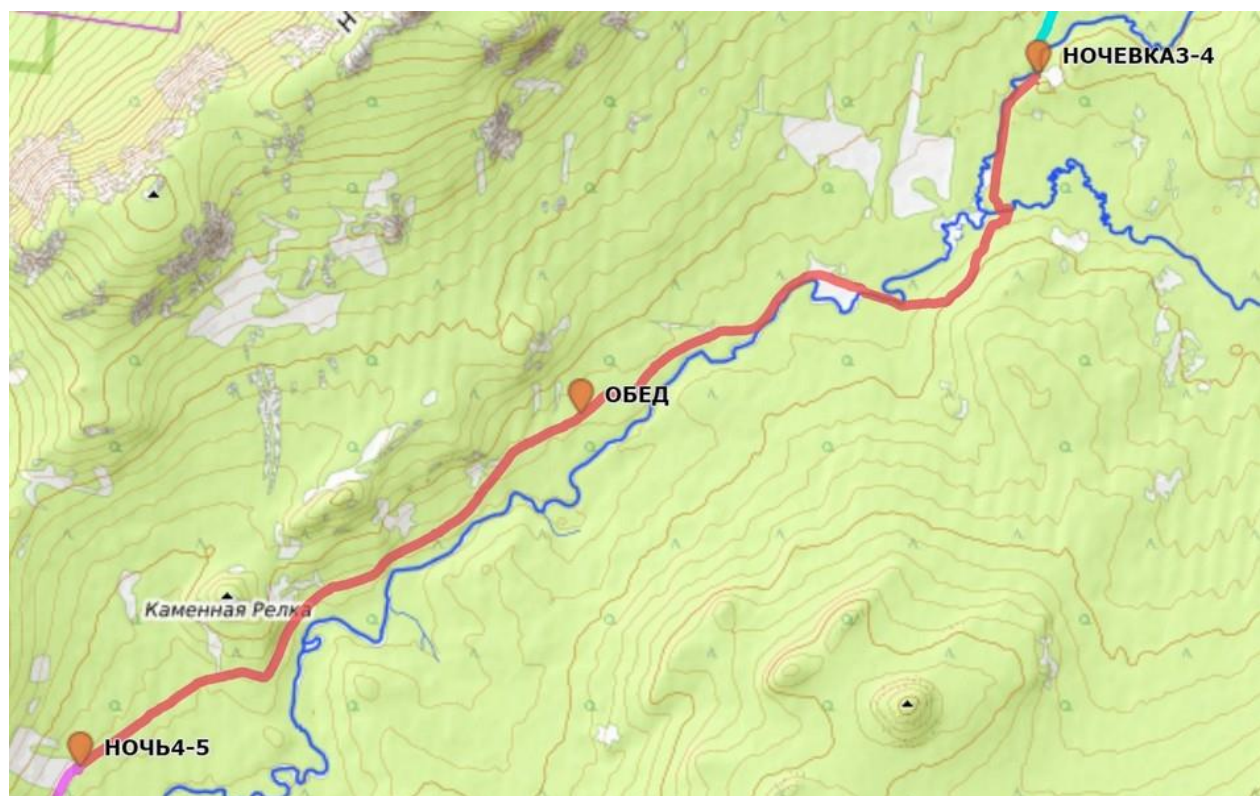
4 января, день 5

ЧХВ первого	3:50
ЧХВ последнего	4:15
ГХВ	4:50
пройденное расстояние	14,8 км

Маршрутные точки

объект	точка	с.ш.	в.д.
На лыжне (просека)	ОБЕД	54°40'34.32"	58°56'10.79"
Место ночевки	НОЧЬ4-5	54°38'37.50"	58°51'24.41"

Схема прохождения



Погода: ясно, температура утром -27°C, днем -19°C, вечером -16°C.

Сегодня нам нужно как можно дальше пройти по реке Большой Березяк на запад.

Подъем дежурных 6:30, общий 8:00, выход 10:30. Долго возились с печкой.

Выйдя из натопленного домика, не заметили, что температура на улице -27°C. Наша электронная метеостанция показывала нам «LLL», что, по нашему мнению, означает «очень холодно» (когда стало теплее, число букв сократилось=).

Вышли в 10:30 по дороге с лыжней на юго-запад, вскоре повернули на юг и вышли на реку Малый Березяк (через 20 минут). Пересекли реку по льду и продолжили путь по дороге (по старой буранке) на юго-запад. Вскоре наша дорога повернула на юг, а мы

поворачиваем вслед за буранкой и около 12:00 скатываемся с берега на лед реки Большой Березяк. Лёд крепкий, но местами есть промоины.



Фото 23. Река Большой Березяк

Буранка вскоре выходит на правый орографически берег реки и идет дальше по полю. В 12:10 выходим на отличную лыжню и продолжаем движение по ней.



Фото 24. На берегу реки Б.Березяк. Позади нас - хребет Нургуш

Потеплело, солнечно и очень красиво. Справа и слева от нас видны хребты. Пройдя еще немного, в 13:15 (2 ч 45 мин от выхода с места ночевки) встаем на обед. В 14:00

продолжаем движение. В 15:30 спускаемся в долинку ручья, находим хорошее место и в 16 ч встаем на ночевку. Лес березово-сосновый, снег неглубокий, около 20 см. На удивление быстро находим отличные дрова.



Фото 25. Путь к месту ночевки по правому берегу р.Б.Березяк

5 января, день 6

ЧХВ первого	5:10
ЧХВ последнего	5:35
ГХВ	6:30
пройденное расстояние	14 км

Маршрутные точки

Объект	точка	с.ш.	в.д.
Удобное место (лагерь Бауманцев=)	ЛАГЕРЬ	54°35'29.51"	58°49'7.90"
Место ночевки ветренное	НОЧЕВКА5-6-1	54°34'57.43"	58°48'48.71"
Место ночевки после спуска	НОЧЕВКА5-6-2	54°35'48.52"	58°47'46.72"

Схема прохождения



Погода: -13°C, солнечно, вечером и ночью сильный ветер, -9°C, снег

Сегодня у нас две задачи: посмотреть Ларкино ущелье и подняться как можно выше по склону горы Ирмель.

Подъем дежурных - 6:00, общий 7:00, выход 9:35.

Выходим по лыжне вдоль правого берега реки Большой Березяк на юго-запад. Дорога, по которой мы идем, по карте идет дальше вдоль берега мимо Тюлюка, а нам ровно в противоположную сторону. Идем, посматривая влево в поисках поворота. В 10:20 (через 40 минут от выхода из лагеря) лыжня круто поворачивает на юго-восток к реке. Перейдя реку Большой Березяк (в 10:30), поднимаемся на левый берег. Обходим завал и в 10:50 выходим на буранку. Буранка идет в Тюлюк, а мы через 500 м сворачиваем на юго-запад на дорожку, поднимающуюся на небольшой перевал. На перевал выходим в 11:35 (спустя 30 минут от начала подъема). Спуск начинаем в 11:45 по дороге. Справа и слева приходят свежие буранки. Мы выбираем правую пхд (лучше выбрать левую! Смотрите карту OpenTopoMap). Спускаемся по ней и в 12:15 выходим на разбегенную лесовозами полянку. Поворачиваем на юг, прижимаясь к отмеченной западнее нас просеке (не нашли). Через 25 минут выходим на накатанную буранку. Встречаем на ней пешеходов. Не догадавшись спросить верную дорогу, поворачиваем на восток и пройдя около 600 м, сворачиваем на юг в лес. Через полчаса выходим на следующую дорогу (тропа «Тюлюк-Ларкино ущелье») и в 13:40 (4 ч от выхода с места ночевки) встаем на обед неподалеку от ущелья.



Фото 26. Скалы в Ларкином ущелье



Фото 27. В Ларкином ущелье

В 14:30 продолжили движение по дороге и через десять минут оказались в ущелье. Оно совсем небольшое, но красивое: на реке – провалы льда с изломами и сосульками. В 15:15 поднимаемся из ущелья по лыжному следу на левый берег реки Тюлюк и движемся на запад. Через 40 минут выходим на дорогу «Тюлюк-Иремель» и начинаем

подъем по ней. В 16:45 встаем на ночевку на поляне в лесу (небольшой «перевал» на высоте 740 м). Предусмотрительно валим все сушины, которые нам кажутся ненадежными. После заката поднимается ветер. Медленно укладываемся спать и слушаем ветер. Некоторые живые деревья вокруг нашей палатки нам не нравятся. К 22 ч ветер усиливается, становится порывистым (в разных направлениях), ель над нами сильно гнется. Принимаем непростое решение снять лагерь и спуститься ниже (или в Тюлюк). В 00:15 выходим пешком по дороге в сторону пос. Тюлюк. Начинается снегопад. В 1:00 у реки Карагайка сворачиваем по заснеженной дороге на юг и почти сразу находим ровную площадку. Заново ставим палатку, жжем небольшой костер (чтобы было «повеселее»), спать ложимся около 2-х часов ночи.

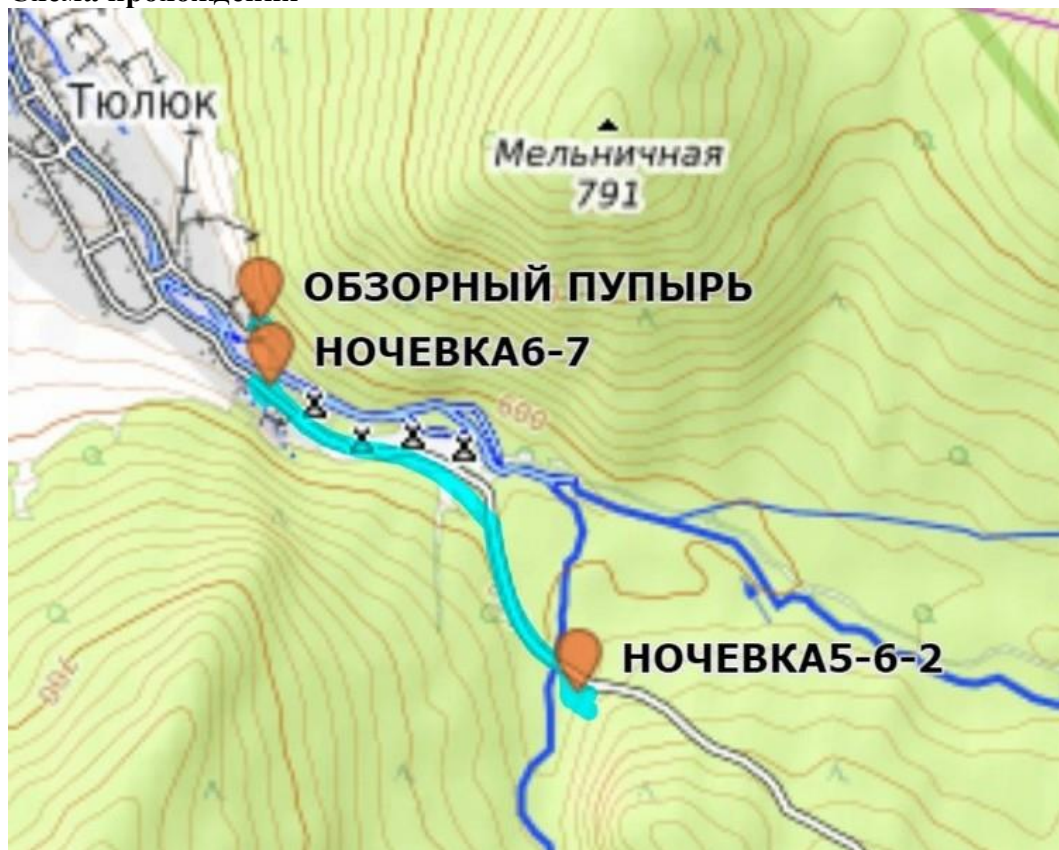
6 января, день 7

ЧХВ первого	0:25
ЧХВ последнего	0:25
ГХВ	0:25
пройденное расстояние	1,5 км

Маршрутные точки

объект	точка	с.ш.	в.д.
В Тюлюке у «Розы ветров»	ОБЗОРНЫЙ ПУПЫРЬ	54°36'22.32"	58°46'56.68"
Роза ветров	НОЧЕВКА6-7	54°36'16.34"	58°46'58.48"

Схема прохождения



Погода: солнечно, температура днем -13°.
 Подъем 10:30 – дежурные, 11:30 - общий, выход 14:00.

Видимо, сегодня мы спускаемся в Тюлюк и встаем на ночевку в домике, т.к. после ночных приключений не очень хочется подниматься обратно. Долго бродим вокруг костра. Болтаем – делать все равно нечего – до Тюлюка расстояние минимальное. В 14:00 все-таки собираемся с силами и выходим. В 14:25 приходим в Тюлюк. Встречаем группу бауманцев, которые уже закончили маршрут. Снимаем домик в «Розе ветров» и идем гулять на ближайший пупырь, с которого открывается прекрасный вид на массив Иремелей!



Фото 28. Вид на г.Иремель с "обзорного пупыря" в п.Тюлюк

7 января, день 8

ЧХВ первого	10:30
ЧХВ последнего	11:00
ГХВ	11:20
пройденное расстояние	33 км (31 в зачет)

Маршрутные точки

объект	точка	с.ш.	в.д.
вершина	БОЛЬШОЙ ИРЕМЕЛЬ	54°31'12.07"	58°50'33.29"

Схема прохождения



Погода: утром -18°C , ясно, безветренно.

На сегодня планы грандиознейшие: сходить на в. Большой Иремель, спуститься в Тюлюк, уехать в баню, а в конце сесть в поезд и поехать домой.

Подъем дежурных 4:30, общий 5:30, выход 7:25. Идем налегке, лыжи тащим на поводках. Дорога укатанная, несмотря на ранний час, мимо начинают ездить снегоходы. На кордоне оставляем контакты для МЧС (непонятно, правда, зачем, если мы хотим спускаться мимо кордона). Егеря считают, что спускаться в лыжах лучше не по пути подъема (хотя шедшая нам навстречу группа Горчакова спускалась именно так).



Фото 29. Подъем на г.Иремель




Фото 30. Восход солнца в лесу

Путь подъема размечен флажками и километровыми отметками. Солнце чуть трогает вершины елей, снег искрится, вдали розовеют хребты – очень здорово! Выше зоны леса типично «уральский» пейзаж: покрытые инеем ели, очень много голубых оттенков, курумник и снег.



Фото 31. Нижнее плато г.Б.Иремель

Лыжи оставляем у начала подъема на предвершинное плато. Подъем на предвершинное плато в бахилах нам дался непросто: бахилы скользят. Кто шел в ботинках, чувствовал себя более уверенно. В 12:40 (через 5 ч 15 мин от Тюлюка) собрались на вершине и устроили обед. На удивление, безветренная солнечная погода.



Фото 32. На вершине г.Б.Иремель



Фото 33. Предвершинное плато г.Большой Ирмель




Фото 34. Спуск на нижнее плато г.Большой Ирмель



Фото 35. Фирн на нижнем плато

В 13:25 начали спуск. Спустившись к лыжам, принимаем решение (не слишком разумное) спускаться по дороге между г. Сундуки и г. Жеребчик (на самом деле из план-графика групп школы МГТУ известно, что по основному варианту маршрута спуск с г. Ирмель проходит именно там у нескольких групп, поэтому, надеемся на лыжню).



Фото 36. Начало спуска с г.Большой Иремель в сторону г.Жеребчик

Сначала спуск идет по жесткому фирну: кататься получается только плавными траверсами. Но вскоре выходим на склон, покрытый глубоким пухляком и сплошь изрезанный лыжнями и начинаем спуск. Снег мягкий, периодически удается поворачивать, получается держать плуг (но не у всех).




Фото 37. Следы бауманцев на спуске с г.Б.Иремель




Фото 38. В районе перевала между г.Сундуки и г.Жеребчик

Через 4 часа от начала спуска оказываемся на седловине между г. Сундуки и г. Жеребчик. Спускаемся с перевала по лыжне. Начинает темнеть. Выходим на буранку с лыжней. Группа сильно растягивается, на поворотах всегда остается человек. Спускаемся к самому Тюлюку по хорошо укатанной буранке. К «Розе ветров» приходим в 19:30. Собираемся, уезжаем.

Поход окончен.

Расчет категории сложности похода.

$P=110$ км, перепад высот $B = 4,5$ км, $t = 8$ дней, число ЛП – 2 (1А-2 – одно в зачет), $ТС > 0$.

Соответствие минимальной протяженности: $P = 110 \text{ км} > P_{\min} = 100 \text{ км}$

Соответствие минимальному количеству ЛП: $ЛП = 2 > ЛП_{\min} = 0$ (для района с $T > 0$).

$ТС=6,5$. Совершенная работа: $T = 1 \cdot 2 = 2$

Соответствие минимальной технической сумме: $ТС = (B + T) = 4,5 + 2 = 6,5 > ТС_{\min} = 0$

Эквивалентная протяженность маршрута:

$ЭП = K_{\text{авт}} \cdot (P + 5 \times ТС) = 110 + 5 \cdot 6,5 = 142,5 \text{ км} > ЭП_{\min} = 100 \text{ км}$

$K_{\text{авт}} = 1$ (для походов 1,2 к.с.)

Использованные материалы

Карты:

<http://nakarte.me> (OSM outdoors, OSM Topomap, GGC)

Отчёты:

Сартан Е.А., 1 к.с., 2018 г

<http://www.geolink-group.com/tourclub/trips/2018es1/>

Варгафтик Г.М., 1 к.с., 2016 г.

<http://www.geolink-group.com/tourclub/trips/2016gw1/>

Горчаков А., 1 к.с., 2012 г

<http://www.geolink-group.com/tourclub/trips/index.html>

Над отчётом работали

Муранова А. В.

Фотографии

Корж А.А.

Муранова А. В.

P. S.

С вопросами по походу и маршруту, а также за фото в полном разрешении и не вошедшими в отчёт – обращайтесь: Александра Муранова, aleksandra_muranova@inbox.ru